

**9.- DOCUMENTOS SUSTITUTIVOS DEL PGOU VIGENTE.**

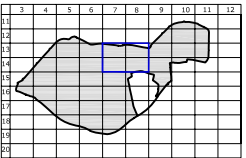
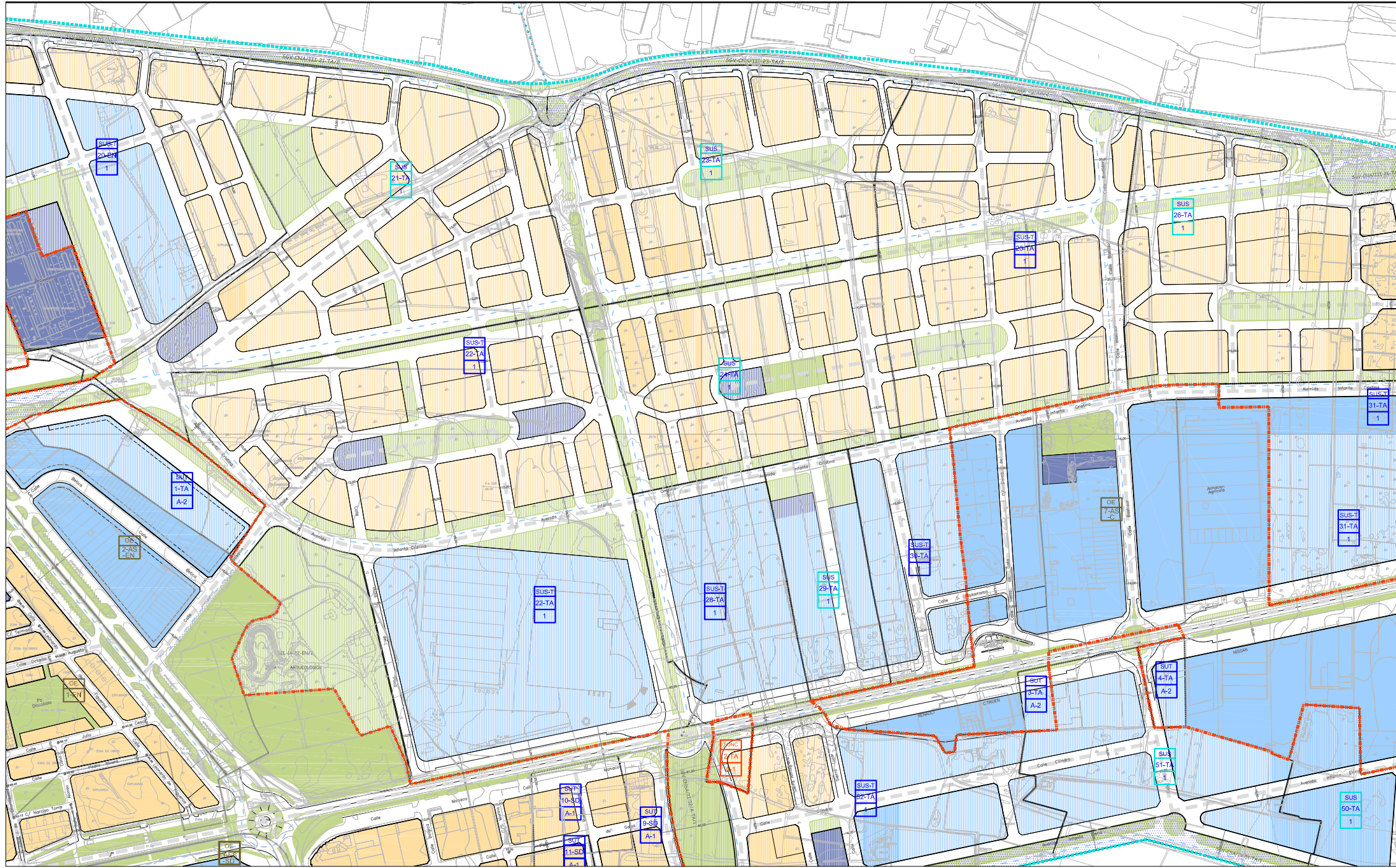
9.1.- **VOLUMEN VI** - PLANOS DE ORDENACIÓN ESTRUCTURAL 1/5.000.

9.1.1.- ACTUALES




















### CLASIFICACIÓN DE SUELO DELIMITACIÓN / IDENTIFICACIÓN

	LÍNEA DE DELIMITACIÓN DE SUELO URBANO		LÍNEA DE DELIMITACIÓN DE SUELO URBANIZABLE		DELIMITACIÓN DE SUELO INCLUIDO EN ACTUACIONES SISTEMÁTICAS
SUELO URBANO			SUELO URBANIZABLE		
CONSOLIDADO (SUC)			SECTORIZADO/ORDENADO SUS/SUO		
CON ORDENACIÓN ESPECÍFICA OE			SUELO URBANO/URBANIZABLE		
NO CONSOLIDADO SUNC			EN TRANSICIÓN SUT/SUS-T		

### AFECCIONES ÁMBITOS DE PROTECCIÓN

	DELIMITACIÓN DE LA ZONA MARÍTIMO TERRESTRE		
	RIBERA DEL MAR		
	SERVIDUMBRE DE PROTECCIÓN M.T.		
	CAUCES PÚBLICOS (SEGÚN TÍTULO VIII)		
	DELIMITACIÓN DE PROTECCIÓN DEL PATRIMONIO ARQUEOLÓGICO		
	SIN PROTECCIÓN		CONSERVACIÓN INTEGRAL
	PROTECCIÓN GRADO 1		PATRIMONIO HISTÓRICO
	PROTECCIÓN GRADO 2		EDIFICIO SINGULAR

### CLASIFICACIÓN USOS GLOBALES

RESIDENCIAL	
RESIDENCIAL TURÍSTICO	
ACTIVIDADES ECONÓMICAS	

### DOTACIONES, ESPACIOS LIBRES Y EQUIPAMIENTOS RED VIARIA

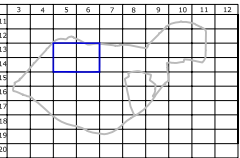
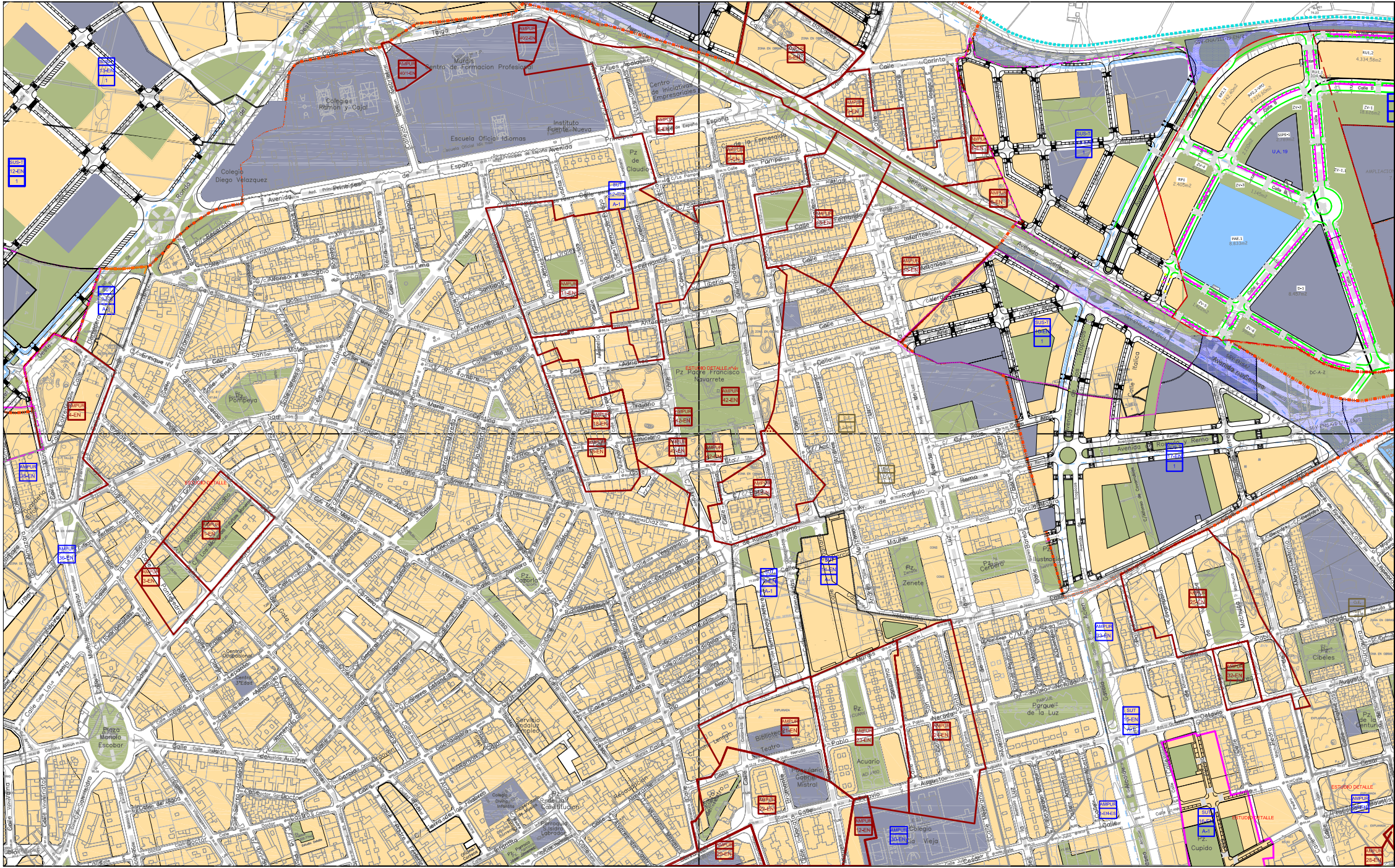
	ESPACIOS LIBRES Y ZONAS VERDES PÚBLICAS		VIARIO DE CARÁCTER ESTRUCTURANTE
	EQUIPAMIENTOS		TRANSPORTE DE TRANVÍA
	INFRAESTRUCTURAS Y TRANSPORTES		CARRIL DE BICICLETAS
	VIARIO Y COMUNICACIONES		ITINERARIO PEATONAL
IDENTIFICACIÓN			
S.G. SISTEMA GENERAL			
S.L. SISTEMA LOCAL			
P. PÚBLICO			
PR. PRIVADA			
E. DECENTE			
D. DEPORTIVO			
S.I.P.S. INTERÉS PÚBLICO Y SOCIAL			

### ORDENACIÓN ESTRUCTURAL

LOCALIZACIÓN	
A.U.C.M.E.	
Hoja: 13, 14 - 7.8	Escala: 1/5000
DOCUMENTO AD	
MODIFICACIÓN Nº 12 DEL P.G.O.U. DE EL EJIDO	
EXCMO. AYUNTAMIENTO DE EL EJIDO	

9.1.2.- MODIFICADOS.

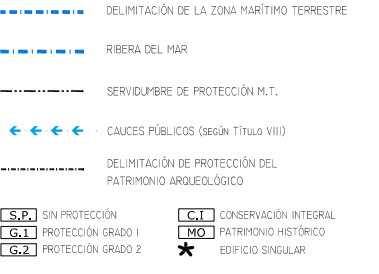




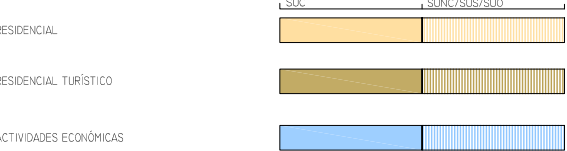
CLASIFICACIÓN DE SUELO  
DELIMITACIÓN / IDENTIFICACIÓN



AFECCIONES  
ÁMBITOS DE PROTECCIÓN



CLASIFICACIÓN  
USOS GLOBALES



DOTACIONES, ESPACIOS LIBRES Y EQUIPAMIENTOS  
RED VIARIA



ORDENACIÓN ESTRUCTURAL

LOCALIZACIÓN

A.U.C.M.E.

Hoja: 13.14 - 5.6

Escala: 1/5000

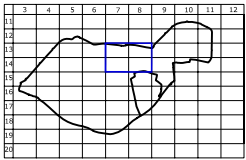
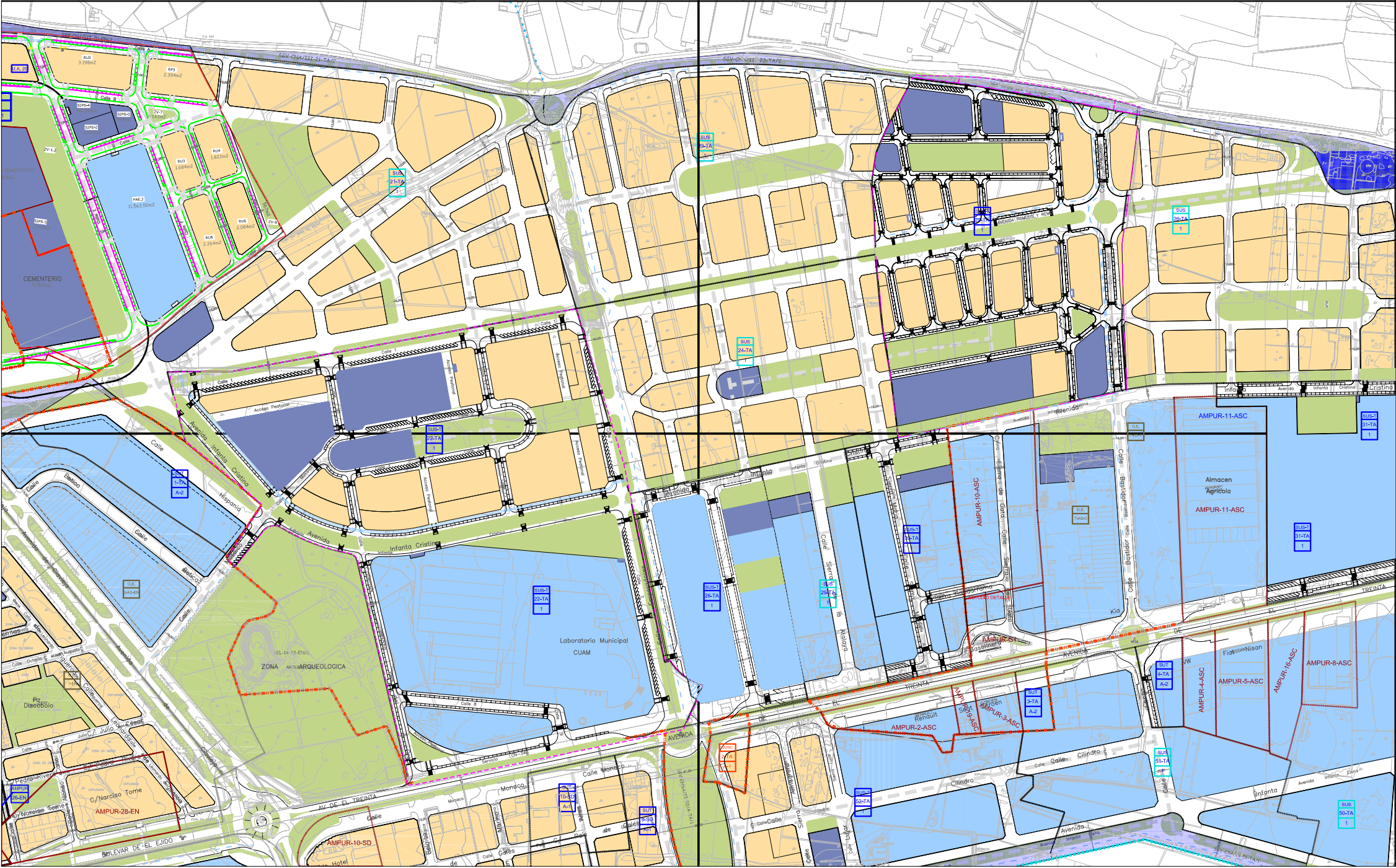
DOCUMENTO

MODIFICACIÓN Nº 12  
DEL P.G.O.U. DE EL EJIDO

EXCMO. AYUNTAMIENTO DE EL EJIDO

Documento modificado

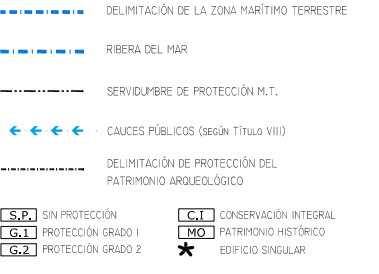




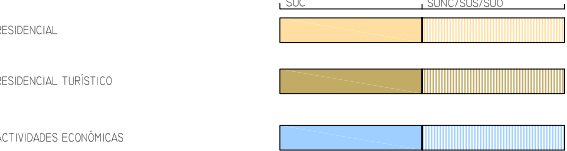
CLASIFICACIÓN DE SUELO  
DELIMITACIÓN / IDENTIFICACIÓN



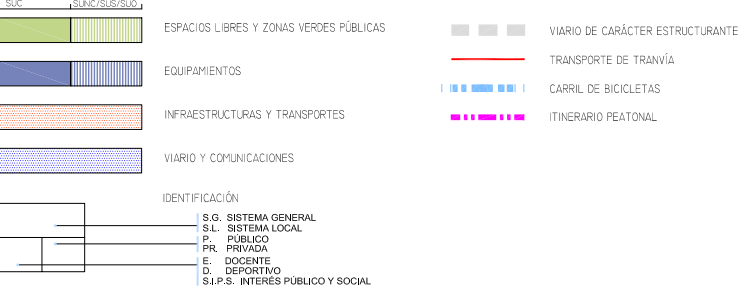
AFECCIONES  
ÁMBITOS DE PROTECCIÓN



CLASIFICACIÓN  
USOS GLOBALES



DOTACIONES, ESPACIOS LIBRES Y EQUIPAMIENTOS  
RED VIARIA



ORDENACIÓN ESTRUCTURAL

LOCALIZACIÓN

Hoja: 13.14 - 7.8

Escala: 1/5000

DOCUMENTO

MODIFICACIÓN Nº 12  
DEL P.G.O.U. DE EL EJIDO

EXCMO. AYUNTAMIENTO DE EL EJIDO

Documento modificado