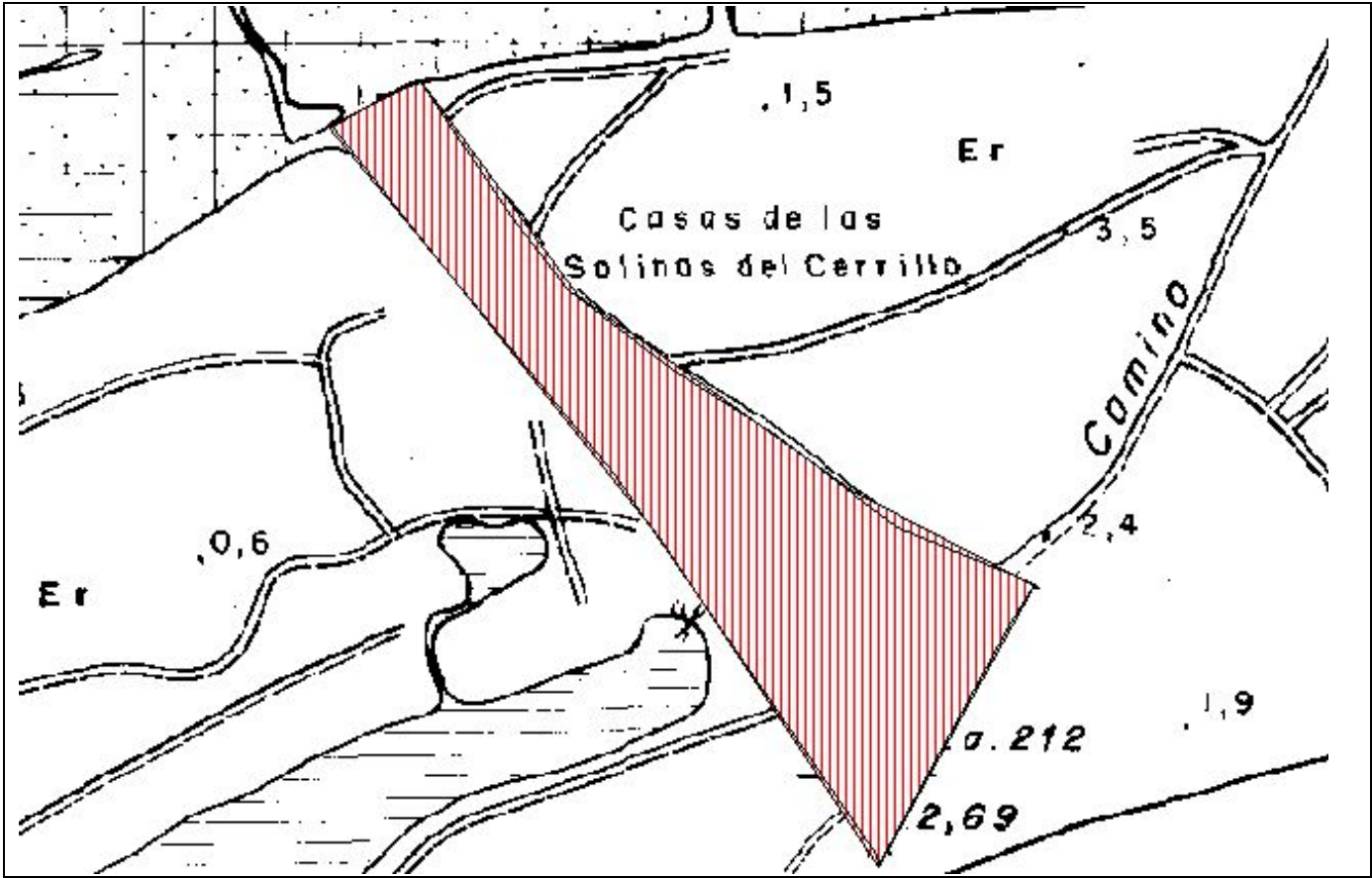


VI INCORPORACIONES DE LA REVISIÓN – ADAPTACIÓN DEL P.G.O.U. DE EL EJIDO





Se ha incluido en la carta arqueológica una ficha más en el catálogo de patrimonio arqueológico, es el dispositivo hidráulico de las salinas de los cerrillos.

Y tras esto, se incorpora un catálogo de patrimonio etnológico.

DISPOSITIVO HIDRÁULICO DE LAS SALINAS DE LOS CERRILLOS



Yacimiento: Salinas de los Cerrillos . CO: 105701
Escala 1:5000 cm.
Nivel de protección: Conservación Integral.

- | | |
|--|---|
|  No se establece protección |  Grado 2 |
|  Grado 1 |  Conservación Integral |

Yacimiento: Salinas de los Cerrillos

1. DENOMINACION

. Denominación: DISPOSITIVO HIDRÁULICO DE LAS SALINAS DE LOS CERRILLOS
. Código: 1057

2. DESCRIPCION

. Clasificación cultural

Genérica: EDAD ANTIGUA, EDAD MEDIEVAL Y CONTEMPORÁNEA
Específica: EDAD ANTIGUA, EDAD MEDIEVAL Y CONTEMPORÁNEA

. Tipología:

Genérica (funcionalidad): LUGAR DE ACTIVIDAD INDUSTRIAL
Específica: SALINAS

. Descripción del bien:

La explotación de sal marina en las salinas de los Cerrillos está documentada desde la colonización fenicio- púnica. Aunque son escasas las fuentes documentales se conoce la existencia, en época nazarí, de varias salinas en la provincia de Almería, entre ellas la de los Cerrillos, que eran monopolio de los emires nazaries, que las gestionaban a través de funcionarios. Actualmente se conserva el dispositivo hidráulico de la captación de aguas marina, que fue modernizado a comienzos del siglo XX. Unos cabestrantes que recogían el agua marina, así como el canal por donde penetraba el agua. También se conservan las instalaciones de oficinas y servicios del personal así como los almacenes.

3. LOCALIZACION Y DELIMITACIÓN:

. Cartografía:

. Hoja: 105822 Escala: 1/5000

. Coordenadas U.T.M.:

- X - Y

529115	4061889
529286	4061701
529540	4061538
529435	4061358
529056	4061862

4. CONSERVACION:

4.1. Estado de conservación, alteraciones, incidencia

. Grado de Conservación:

Destruído () Parcialmente destruido (X) Bajo () Medio () Alto ()

. Causas y agentes degradantes:

Agentes naturales: La humedad relacionada con su proximidad al mar.

. Medidas de conservación adoptadas:

Ninguna

4.2. Elementos de Riesgo

. Enumeración:

No se observan elementos de riesgo destacables sino la proximidad al mar.

. Incidencia previsible:

La proximidad al mar y el paso del tiempo terminarán por destruir las casetas de las instalaciones relacionadas con las salinas.

. Propuestas de conservación:

Adecuación del entorno
Consolidación de estructuras

Yacimiento: Salinas de los Cerrillos

4.3. Usos compatibles

. Actividades compatibles/justificación:

Exposición y difusión de los métodos y técnicas de las explotaciones salineras.

. Propuesta de intervención

Restauración del edificio principal y las dependencias anejas. Adecuación del entorno de la explotación salinera.

4.4. Posibilidades de puesta en valor/Propuestas.

Los vestigios del sistema hidráulico de las salinas de los Cerrillos constituyen un prototipo de arqueología industrial de las explotaciones salineras que no merecen perderse. Consideramos la necesidad de interpretar el método de explotación de las salinas desde la antigüedad. La situación del dispositivo hidráulico en el entorno del paraje natural de Punta Entinas es un valor añadido para su difusión cultural

5. SITUACIÓN LEGAL

. Nivel de protección:

- . Catálogo General de P.H. de Andalucía: No
- . Calificación del suelo: ESPACIOS LIBRES.
- . Medidas de conservación: CONSERVACIÓN INTEGRAL.

6. BIBLIOGRAFÍA

. Salinas de Andalucía.
Consejería de Medio Ambiente, Junta de Andalucía y Universidad de Cádiz. Sevilla 2004

7. DOCUMENTACIÓN FOTOGRÁFICA



VESTIGIOS DEL SISTEMA DE CAPTACIÓN DE AGUA DE LAS SALINAS



DEPENDENCIAS AUXILIARES DE SERVICIOS Y ALJIBE



. CANAL DE TOMA DE AGUA DE LAS SALINAS



ALMACENES DE LAS ACTIVIDADES SALINERAS