

CAMINO DE GUARDIAS VIEJAS

H=1/10 V

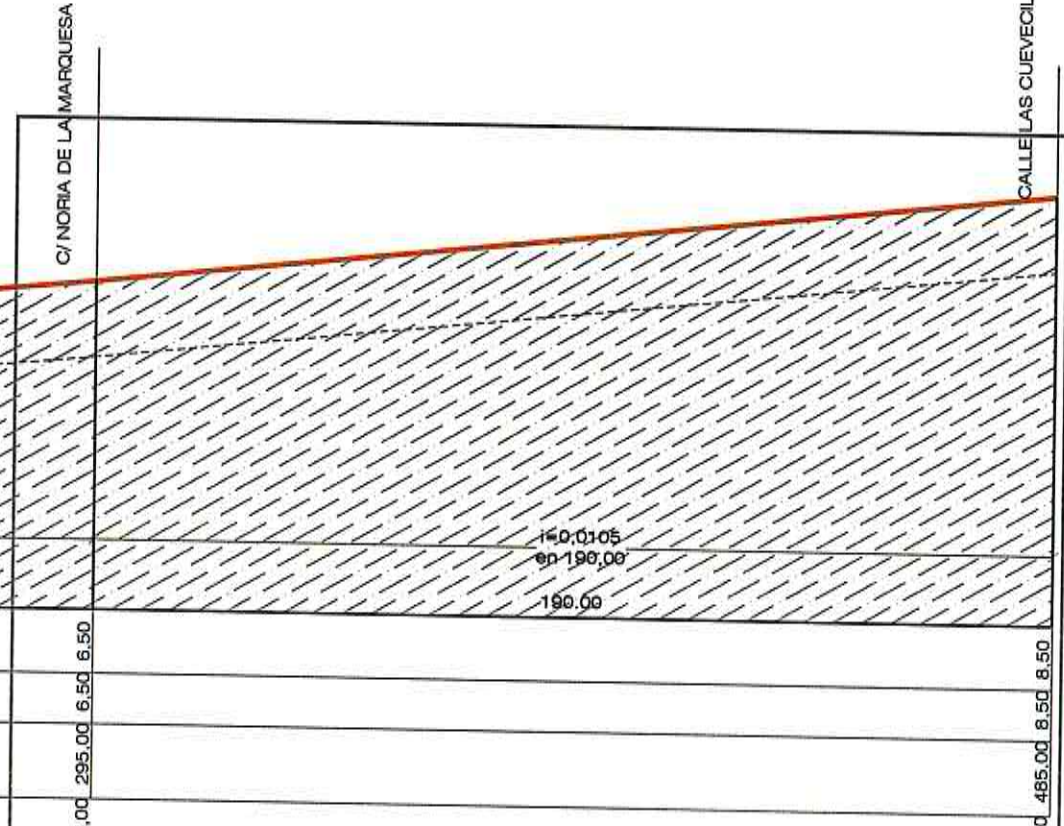
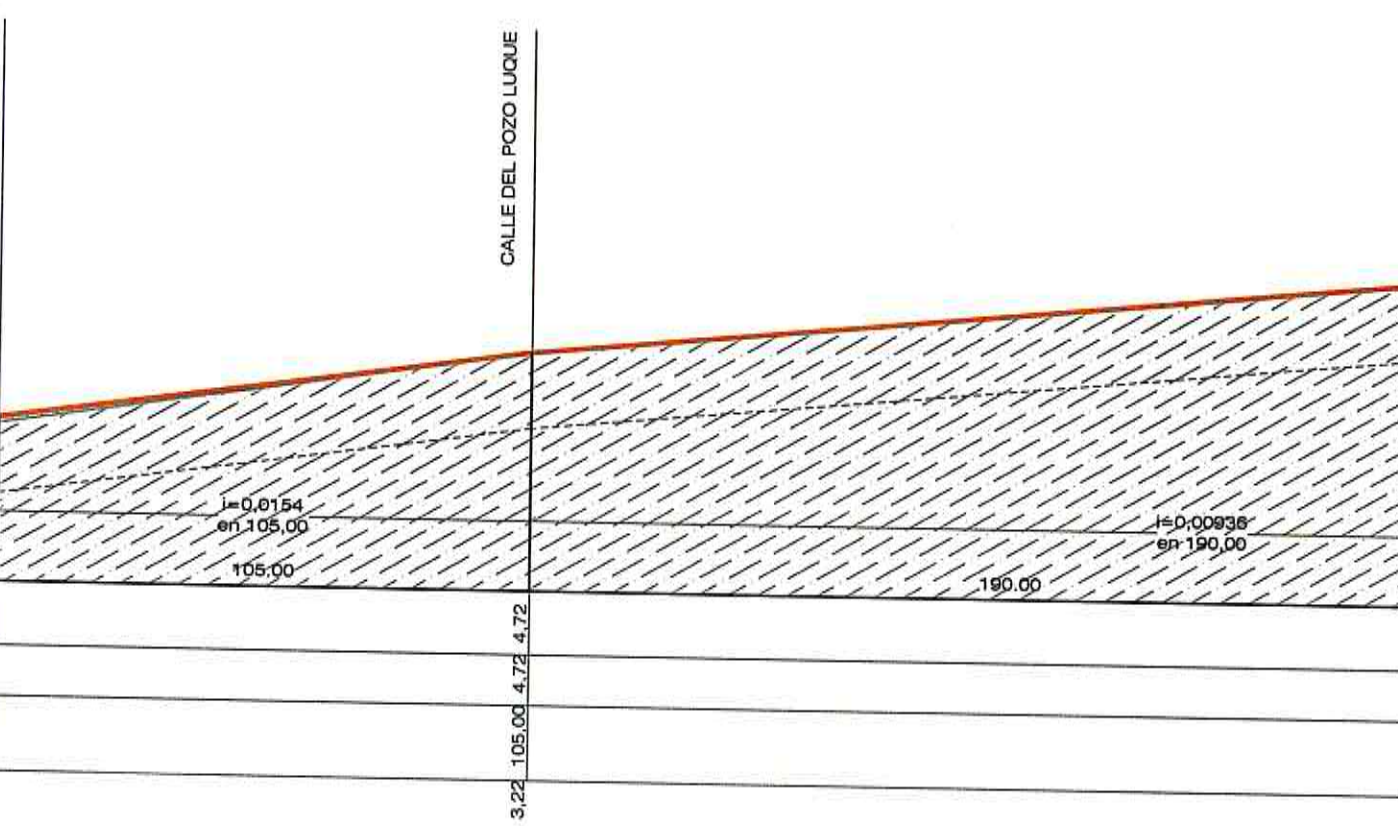
Pc=0,00

COTA TERRENO NATURAL

COTA RASANTE

DISTANCIA AL ORIGEN

RED DE ALCANTARILLADO



CAMINO DE GUARDIAS VIEJAS

H=1/10 V

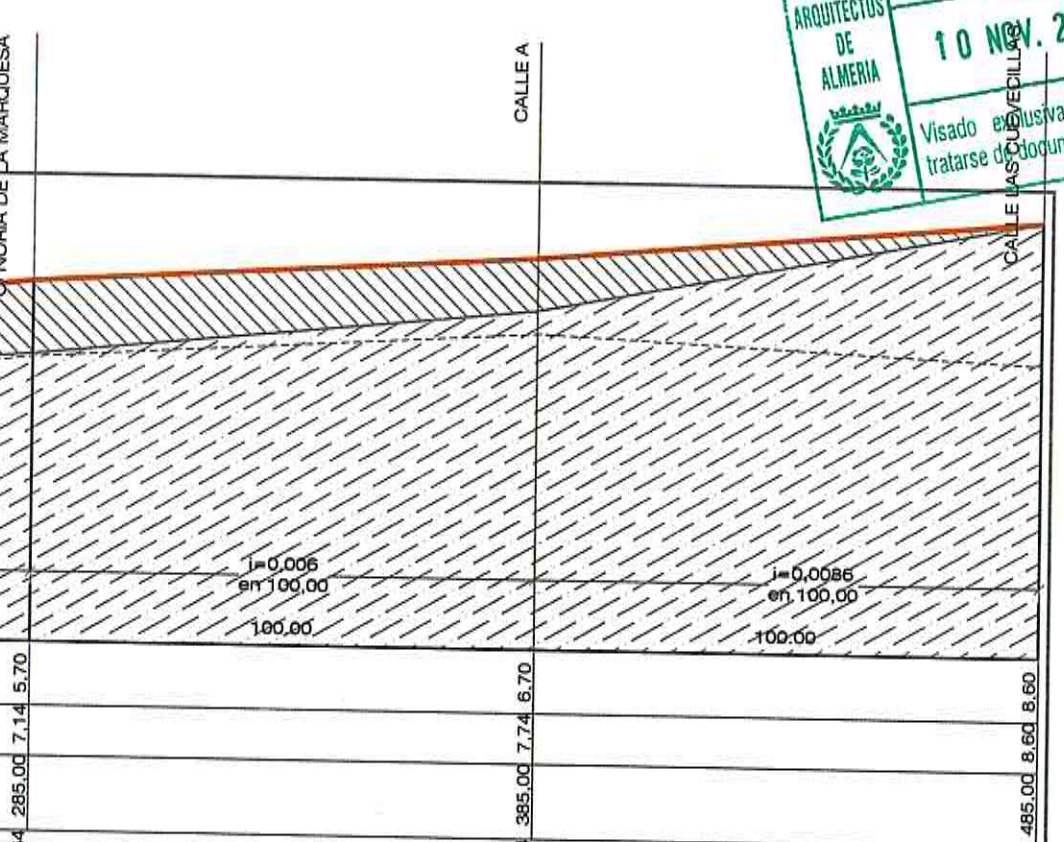
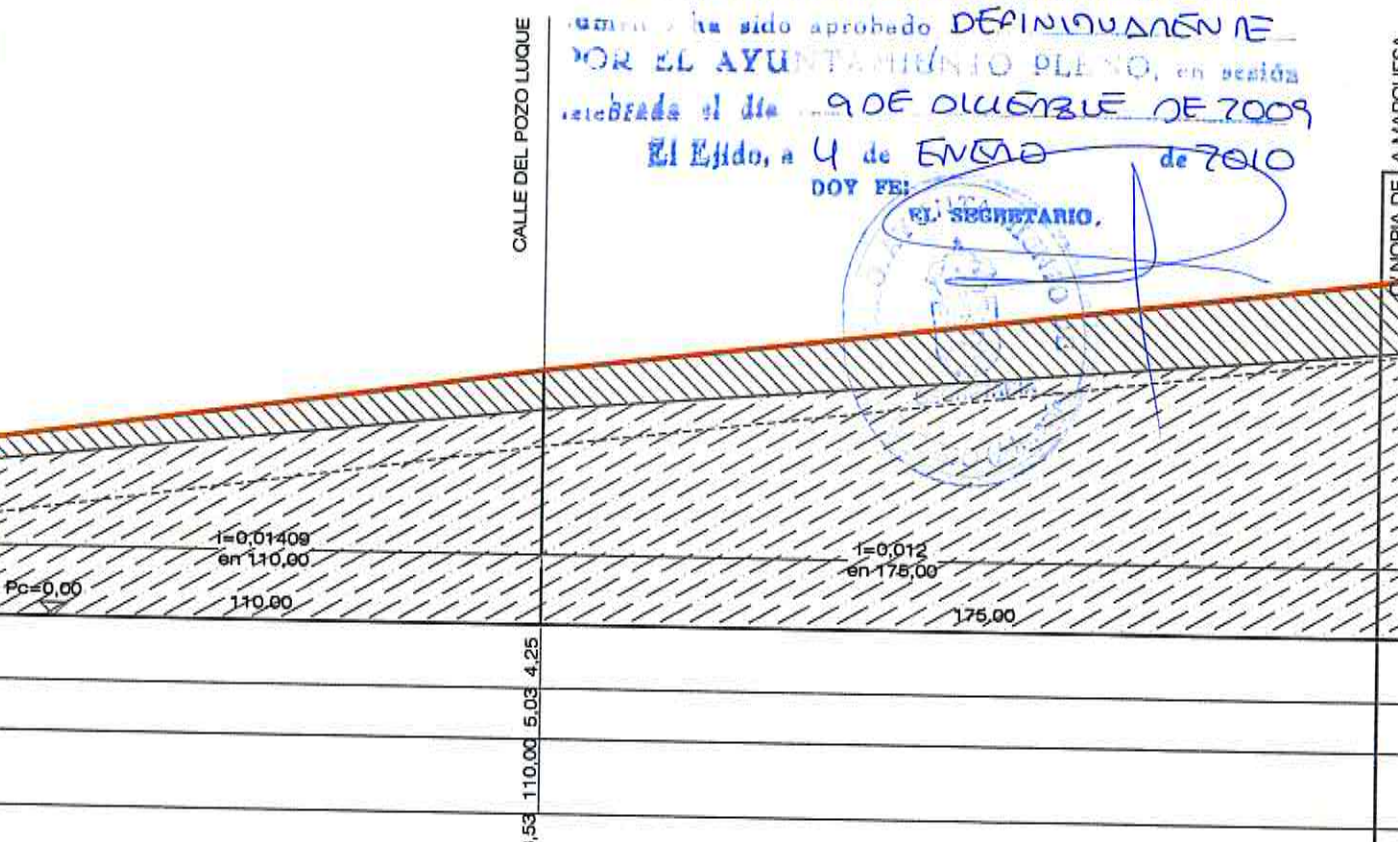
Pc=0,00

COTA TERRENO NATURAL

COTA RASANTE

DISTANCIA AL ORIGEN

RED DE ALCANTARILLADO



DECLARACION: Para hacer constar que esta actuación ha sido aprobado DEFINITIVAMENTE POR EL AYUNTAMIENTO PLENO, en sesión celebrada el día 9 DE DICIEMBRE DE 2009 El Ejido, a 4 de ENERO de 2010

DOY FE:

EL SECRETARIO.

COLEGIO OFICIAL DE ARQUITECTOS DE ALMERIA

VISADO ESTATUTARIO

10 NOV. 2009

Visado exclusivamente estatutario al tratarse de documento de planeamiento

PLAN PARCIAL DEL SECTOR SUS-6-BA

PROMOTOR: ALTAMIRA S.L.

ISABEL RUBIO MINGUEZ, Arquitecto.

Autor del plan

PLANO Nº O-3.4.1

RED VIARIA

PERFILES LONGITUDINALES I

BALERMA. EL EJIDO. ALMERÍA

OCTUBRE 2009

ESCALA 1:1.500

O\_3\_4.1 Y O\_3\_4.2 perfiles\_longitudinales