

Firmado el 22-02-2022 11:37:51 por Don Juan Francisco Parra Muñoz - Página nº 84 de 136
Código Seguro de Verificación: MJU5MzgzpGtQhNTAwMTc3MzU1Mjg3MjQ= permite la verificación de la integridad de una copia de este documento electrónico en la dirección <http://sede.ejido.es>

7.- DOCUMENTOS SUSTITUTIVOS DEL PGOU VIGENTE.

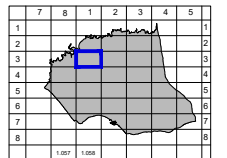
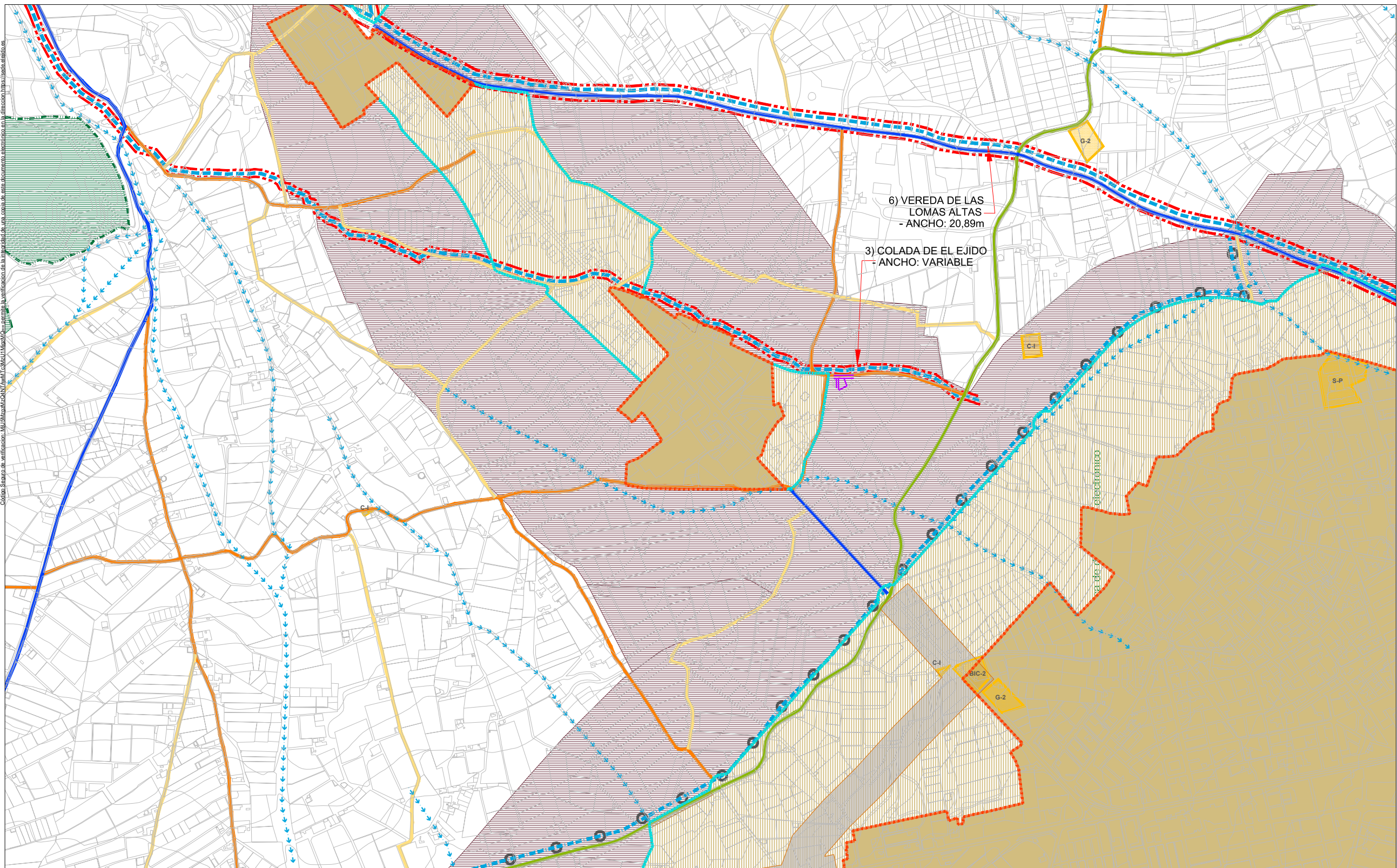
7.1.- VOLUMEN VI.- ESTRUCTURA GENERAL DEL TERRITORIO.

- Hoja 3_1.- Actual.
 - Hoja 3_1.- Modificada.
- Hoja 3_2.- Actual.
 - Hoja 3_2.- Modificada.
- Hoja 4_1.- Actual.
 - Hoja 4_1.- Modificada.
- Hoja 4_2.- Actual.
 - Hoja 4_2.- Modificada.
- Hoja 4_8.- Actual.
 - Hoja 4_8.- Modificada.
- Hoja 5_7.- Actual.
 - Hoja 5_7.- Modificada.
- Hoja 5_8.- Actual.
 - Hoja 5_8.- Modificada.
- Hoja 6_5.- Actual.
 - Hoja 6_5.- Modificada.
- Hoja 7_1.- Actual.
 - Hoja 7_1.- Modificada.
- Hoja 8_3.- Actual.
 - Hoja 8_3.- Modificada.

Es copia auténtica de documento electrónico



FIRMADO POR	FERNANDO FERNANDEZ MONTERDE	07/03/2024	PÁGINA 1/43
VERIFICACIÓN	Pk2jmM5TL2PSHCJGLCAUZGDER3SV4E	https://ws050.juntadeandalucia.es/verificarFirma	



CLASIFICACIÓN DEL SUELO-CATEGORÍA DEL S.N.U.		DELIMITACIONES-AFECCIONES-ÁMBITOS DE PROTECCIÓN		VIARIO: S. GLES. E ITINERARIOS	
S. URBANO		LÍMITE DEL TÉRMINO MUNICIPAL		ÁREA DE INTERÉS AMBIENTAL	
S. URBANIZABLE		LÍMITE DEL SUELO URBANO		YACIMIENTOS ARQUEOLÓGICOS	
S. NO URBANIZABLE		LÍMITE DEL SUELO URBANIZABLE		DOMINIO PÚBLICO M.T.	
DE PROTECCIÓN POR LEGISLACIÓN ESPECÍFICA				RIBERA DE MAR	
PARAJE NATURAL				SERVIDUMBRE M.T.	
RESERVA NATURAL					
DOMINIO PÚBLICO M.T.		DE PROTECCIÓN POR EL P.O.T.P.A. Y P.G.O.U.			
DOMINIO PÚBLICO CTRA.		PASAJES PROTEGIDOS Y ESPACIOS DE INTERÉS AMBIENTAL Y TERRITORIAL			
ZONAS DE INTERÉS CULTURAL (B.I.C.)		ZONA DE INFLUENCIA DEL LITORAL			
SUELOS DE RIESGOS NATURALES		LUGARES DE INTERÉS COMUNITARIO L.I.C.			
VÍAS PECUARIAS		ZONA DE INFLUENCIA DE NÚCLEOS			
VÍAS PECUARIAS ALTERNATIVAS		ZONAS DEGRADADAS			
PROTECCIÓN DE CAUCES		DE PROTECCIÓN POR SU CARÁCTER NATURAL O RURAL DE INTERÉS AGRÍCOLA			
		SISTEMAS GENERALES ESPACIOS LIBRES Y EQUIPAMIENTOS			

ESTRUCTURA GENERAL DEL TERRITORIO 1

LOCALIZACIÓN

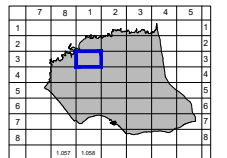
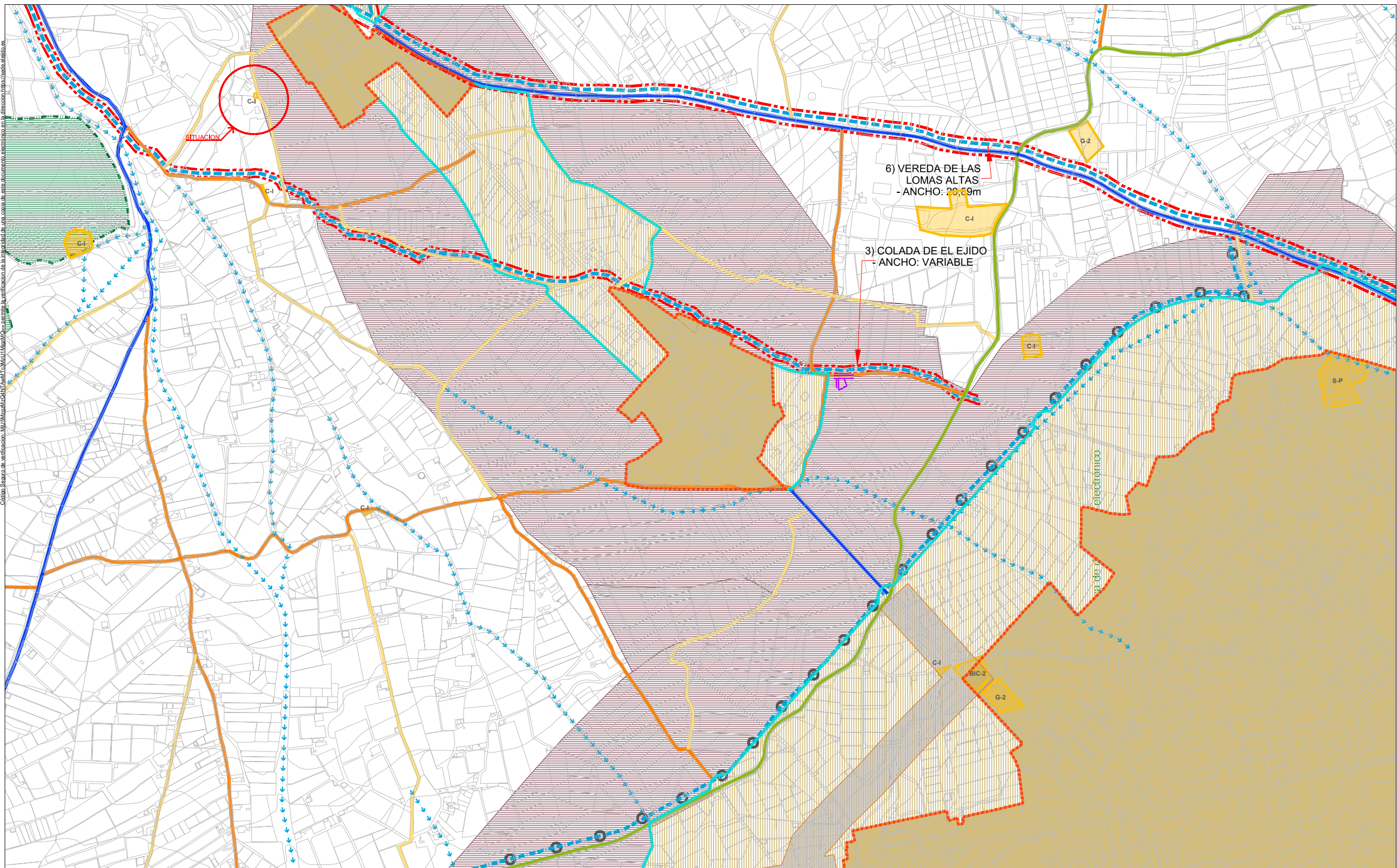
TÉRMINO MUNICIPAL DE EL EJIDO

Hoja: 3 - 1 Escala: 1/10000

DOCUMENTO AD

INNOVACION Nº 20
P.G.O.U. EL EJIDO
EXCMO. AYUNTAMIENTO DE EL EJIDO

DOCUMENTO ACTUAL



CLASIFICACIÓN DEL SUELO-CATEGORÍA DEL S.N.U.

S. URBANO		S. NO URBANIZABLE	
S. URBANIZABLE		DE PROTECCIÓN POR EL P.O.T.P.A. Y P.G.O.U.	
S. NO URBANIZABLE		PASAJES PROTEGIDOS Y ESPACIOS DE INTERÉS AMBIENTAL Y TERRITORIAL	
DE PROTECCIÓN POR LEGISLACIÓN ESPECÍFICA		ZONA DE INFLUENCIA DEL LITORAL	
PARAJE NATURAL		LUGARES DE INTERÉS COMUNITARIO L.I.C.	
RESERVA NATURAL		ZONA DE INFLUENCIA DE NÚCLEOS	
DOMINIO PÚBLICO M.T.		ZONAS DEGRADADAS	
DOMINIO PÚBLICO CTRA.		DE PROTECCIÓN POR SU CARÁCTER NATURAL O RURAL DE INTERÉS AGRÍCOLA	
ZONAS DE INTERÉS CULTURAL (B.I.C.)		SISTEMAS GENERALES ESPACIOS LIBRES Y EQUIPAMIENTOS	
SUELOS DE RIESGOS NATURALES			
VÍAS PECUARIAS			
VÍAS PECUARIAS ALTERNATIVAS			
PROTECCIÓN DE CAUCES			

DELIMITACIONES-AFECCIONES-ÁMBITOS DE PROTECCIÓN

LÍMITE DEL TÉRMINO MUNICIPAL		ÁREA DE INTERÉS AMBIENTAL	
LÍMITE DEL SUELO URBANO		YACIMIENTOS ARQUEOLÓGICOS	
LÍMITE DEL SUELO URBANIZABLE		DOMINIO PÚBLICO M.T.	
		RIBERA DE MAR	
		SERVIDUMBRE M.T.	

VIARIO: S. GLES. E ITINERARIOS

	EXISTENTE	PREVISTO
CAMINO RURAL - 3		
CAMINO RURAL - 2		
CAMINO RURAL - 1		
CARRETERA NIVEL - 3		
CARRETERA NIVEL - 2		
CARRETERA NIVEL - 1		
ITINERARIO DE INTERÉS ECOLÓGICO Y RECREATIVO		

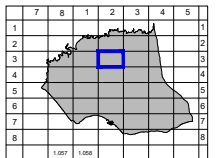
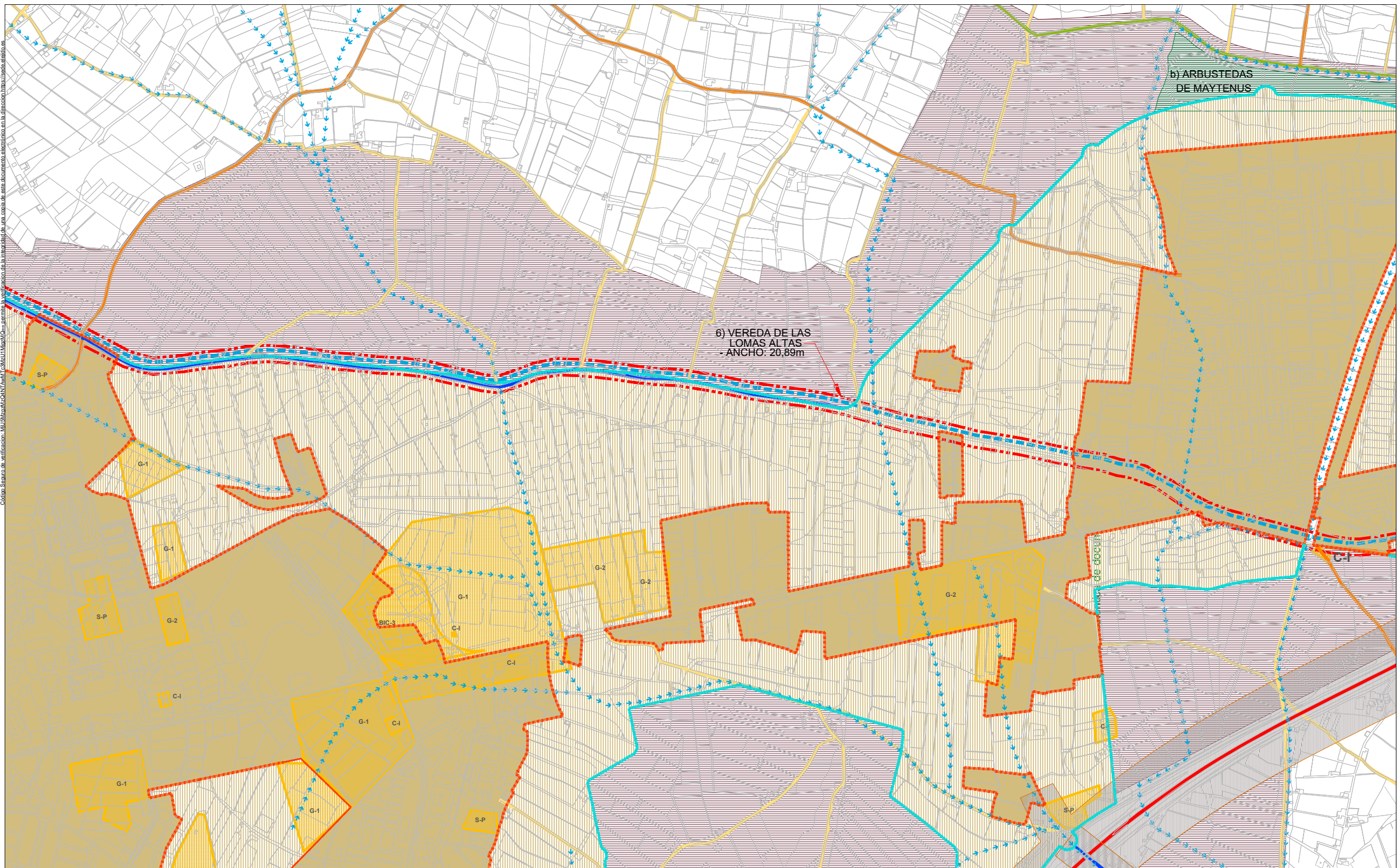
ESTRUCTURA GENERAL DEL TERRITORIO 1

LOCALIZACIÓN
 TÉRMINO MUNICIPAL DE EL EJIDO
 Hoja: 3 - 1 Escala: 1/10000

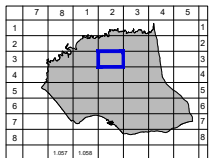
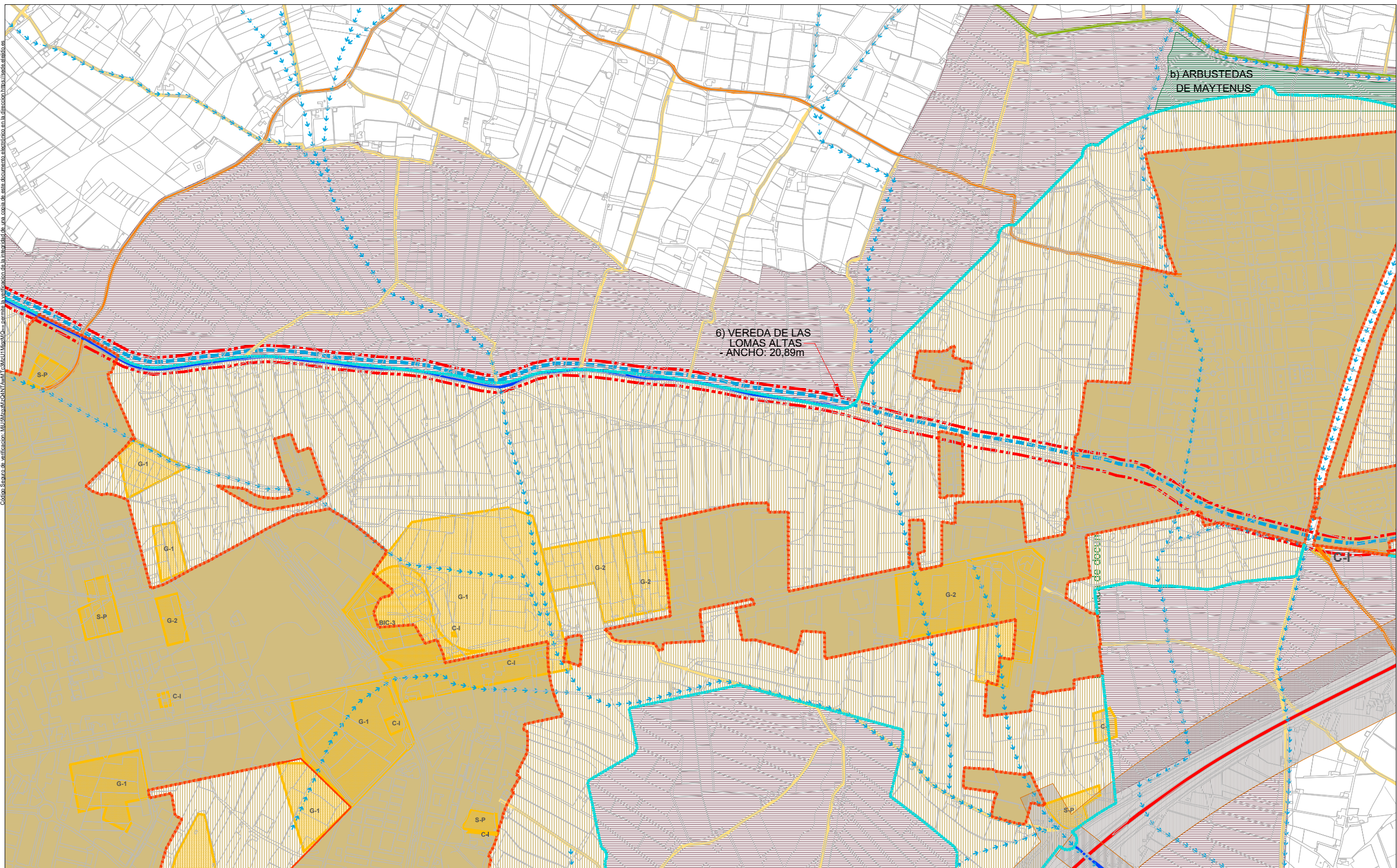
DOCUMENTO AD

INNOVACION Nº 20
P.G.O.U. EL EJIDO
 EXCMO. AYUNTAMIENTO DE EL EJIDO
 2018

DOCUMENTO MODIFICADO



CLASIFICACIÓN DEL SUELO-CATEGORÍA DEL S.N.U. S. URBANO S. URBANIZABLE S. NO URBANIZABLE DE PROTECCIÓN POR LEGISLACIÓN ESPECÍFICA PARAJE NATURAL RESERVA NATURAL DOMINIO PÚBLICO M.T. DOMINIO PÚBLICO CTRA. ZONAS DE INTERÉS CULTURAL (B.I.C.) SUELOS DE RIESGOS NATURALES VÍAS PECUARIAS VÍAS PECUARIAS ALTERNATIVAS PROTECCIÓN DE CAUCES		S. NO URBANIZABLE DE PROTECCIÓN POR EL P.O.T.P.A. Y P.G.O.U. PASAJES PROTEGIDOS Y ESPACIOS DE INTERÉS AMBIENTAL Y TERRITORIAL ZONA DE INFLUENCIA DEL LITORAL LUGARES DE INTERÉS COMUNITARIO L.I.C. ZONA DE INFLUENCIA DE NÚCLEOS ZONAS DEGRADADAS DE PROTECCIÓN POR SU CARÁCTER NATURAL O RURAL DE INTERÉS AGRÍCOLA SISTEMAS GENERALES ESPACIOS LIBRES Y EQUIPAMIENTOS		DELIMITACIONES-AFECCIONES-ÁMBITOS DE PROTECCIÓN LÍMITE DEL TÉRMINO MUNICIPAL LÍMITE DEL SUELO URBANO LÍMITE DEL SUELO URBANIZABLE ÁREA DE INTERÉS AMBIENTAL YACIMIENTOS ARQUEOLÓGICOS DOMINIO PÚBLICO M.T. RIBERA DE MAR SERVIDUMBRE M.T.		VIARIO: S. GLES. E ITINERARIOS EXISTENTE PREVISTO CAMINO RURAL - 3 CAMINO RURAL - 2 CAMINO RURAL - 1 CARRETERA NIVEL - 3 CARRETERA NIVEL - 2 CARRETERA NIVEL - 1 ITINERARIO DE INTERÉS ECOLÓGICO Y RECREATIVO		ESTRUCTURA GENERAL DEL TERRITORIO 1 LOCALIZACIÓN TÉRMINO MUNICIPAL DE EL EJIDO Hoja: 3 - 2 Escala: 1/10000 DOCUMENTO AD INNOVACION Nº 20 P.G.O.U. EL EJIDO EXCMO. AYUNTAMIENTO DE EL EJIDO DOCUMENTO ACTUAL
---	--	---	--	--	--	---	--	---



CLASIFICACIÓN DEL SUELO-CATEGORÍA DEL S.N.U.		DELIMITACIONES-AFECCIONES-ÁMBITOS DE PROTECCIÓN		VIARIO: S. GLES. E ITINERARIOS	
S. URBANO	[Color swatch]	LÍMITE DEL TÉRMINO MUNICIPAL	[Color swatch]	CAMINO RURAL - 3	[Color swatch]
S. URBANIZABLE	[Color swatch]	LÍMITE DEL SUELO URBANO	[Color swatch]	CAMINO RURAL - 2	[Color swatch]
S. NO URBANIZABLE	[Color swatch]	LÍMITE DEL SUELO URBANIZABLE	[Color swatch]	CAMINO RURAL - 1	[Color swatch]
DE PROTECCIÓN POR LEGISLACIÓN ESPECÍFICA	[Color swatch]	ÁREA DE INTERÉS AMBIENTAL	[Color swatch]	CARRETERA NIVEL - 3	[Color swatch]
PARAJE NATURAL	[Color swatch]	YACIMIENTOS ARQUEOLÓGICOS	[Color swatch]	CARRETERA NIVEL - 2	[Color swatch]
RESERVA NATURAL	[Color swatch]	DOMINIO PÚBLICO M.T.	[Color swatch]	CARRETERA NIVEL - 1	[Color swatch]
DOMINIO PÚBLICO M.T.	[Color swatch]	RIBERA DE MAR	[Color swatch]	ITINERARIO DE INTERÉS ECOLÓGICO Y RECREATIVO	[Color swatch]
DOMINIO PÚBLICO CTRA.	[Color swatch]	SERVIDUMBRE M.T.	[Color swatch]		
ZONAS DE INTERÉS CULTURAL (B.I.C.)	[Color swatch]				
SUELOS DE RIESGOS NATURALES	[Color swatch]				
VÍAS PECUARIAS	[Color swatch]				
VÍAS PECUARIAS ALTERNATIVAS	[Color swatch]				
PROTECCIÓN DE CAUCES	[Color swatch]				
S. NO URBANIZABLE					
DE PROTECCIÓN POR EL P.O.T.P.A. Y P.G.O.U.					
PASAJES PROTEGIDOS Y ESPACIOS DE INTERÉS AMBIENTAL Y TERRITORIAL	[Color swatch]				
ZONA DE INFLUENCIA DEL LITORAL	[Color swatch]				
LUGARES DE INTERÉS COMUNITARIO L.I.C.	[Color swatch]				
ZONA DE INFLUENCIA DE NÚCLEOS	[Color swatch]				
ZONAS DEGRADADAS	[Color swatch]				
DE PROTECCIÓN POR SU CARÁCTER NATURAL O RURAL DE INTERÉS AGRÍCOLA	[Color swatch]				
SISTEMAS GENERALES ESPACIOS LIBRES Y EQUIPAMIENTOS	[Color swatch]				

ESTRUCTURA GENERAL DEL TERRITORIO 1

LOCALIZACIÓN

TÉRMINO MUNICIPAL DE EL EJIDO

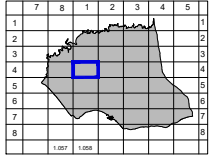
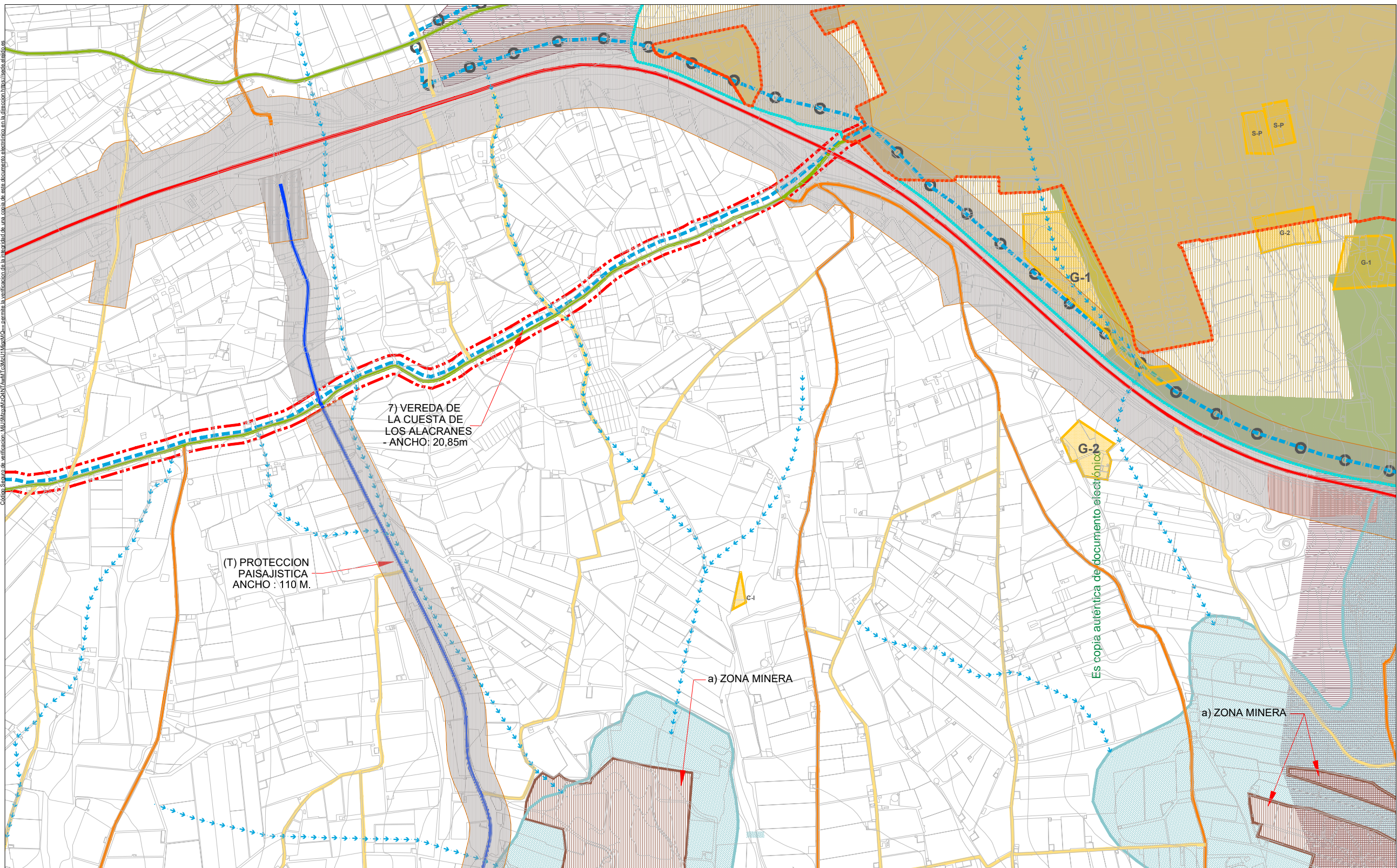
Hoja: 3 - 2 Escala: 1/10000

DOCUMENTO AD

INNOVACION Nº 20
P.G.O.U. EL EJIDO
EXCMO. AYUNTAMIENTO DE EL EJIDO
2018

DOCUMENTO MODIFICADO

FIRMADO POR	FERNANDO FERNANDEZ MONTERDE	07/03/2024	PÁGINA 5/43
VERIFICACIÓN	Pk2jM5TL2PSHCJGLCAUZGDER3SV4E	https://ws050.juntadeandalucia.es/verificarFirma	



CLASIFICACIÓN DEL SUELO-CATEGORÍA DEL S.N.U.

S. URBANO		S. NO URBANIZABLE	
S. URBANIZABLE		DE PROTECCIÓN POR EL P.O.T.P.A. Y P.G.O.U.	
S. NO URBANIZABLE		PAISAJES PROTEGIDOS Y ESPACIOS DE INTERÉS AMBIENTAL Y TERRITORIAL	
DE PROTECCIÓN POR LEGISLACIÓN ESPECÍFICA		ZONA DE INFLUENCIA DEL LITORAL	
PARAJE NATURAL		LUGARES DE INTERÉS COMUNITARIO L.I.C.	
RESERVA NATURAL		ZONA DE INFLUENCIA DE NÚCLEOS	
DOMINIO PÚBLICO M.T.		ZONAS DEGRADADAS	
DOMINIO PÚBLICO CTRA.		DE PROTECCIÓN POR SU CARÁCTER NATURAL O RURAL DE INTERÉS AGRÍCOLA	
ZONAS DE INTERÉS CULTURAL (B.I.C.)		SISTEMAS GENERALES ESPACIOS LIBRES Y EQUIPAMIENTOS	
SUELOS DE RIESGOS NATURALES			
VÍAS PECUARIAS			
VÍAS PECUARIAS ALTERNATIVAS			
PROTECCIÓN DE CAUCES			

DELIMITACIONES-AFECCIONES-ÁMBITOS DE PROTECCIÓN

LÍMITE DEL TÉRMINO MUNICIPAL		ÁREA DE INTERÉS AMBIENTAL	
LÍMITE DEL SUELO URBANO		YACIMIENTOS ARQUEOLÓGICOS	
LÍMITE DEL SUELO URBANIZABLE		DOMINIO PÚBLICO M.T.	
		RIBERA DE MAR	
		SERVIDUMBRE M.T.	

VIARIO: S. GLES. E ITINERARIOS

	EXISTENTE	PREVISTO
CAMINO RURAL - 3		
CAMINO RURAL - 2		
CAMINO RURAL - 1		
CARRETERA NIVEL - 3		
CARRETERA NIVEL - 2		
CARRETERA NIVEL - 1		

ITINERARIO DE INTERÉS ECOLÓGICO Y RECREATIVO

ESTRUCTURA GENERAL DEL TERRITORIO 1

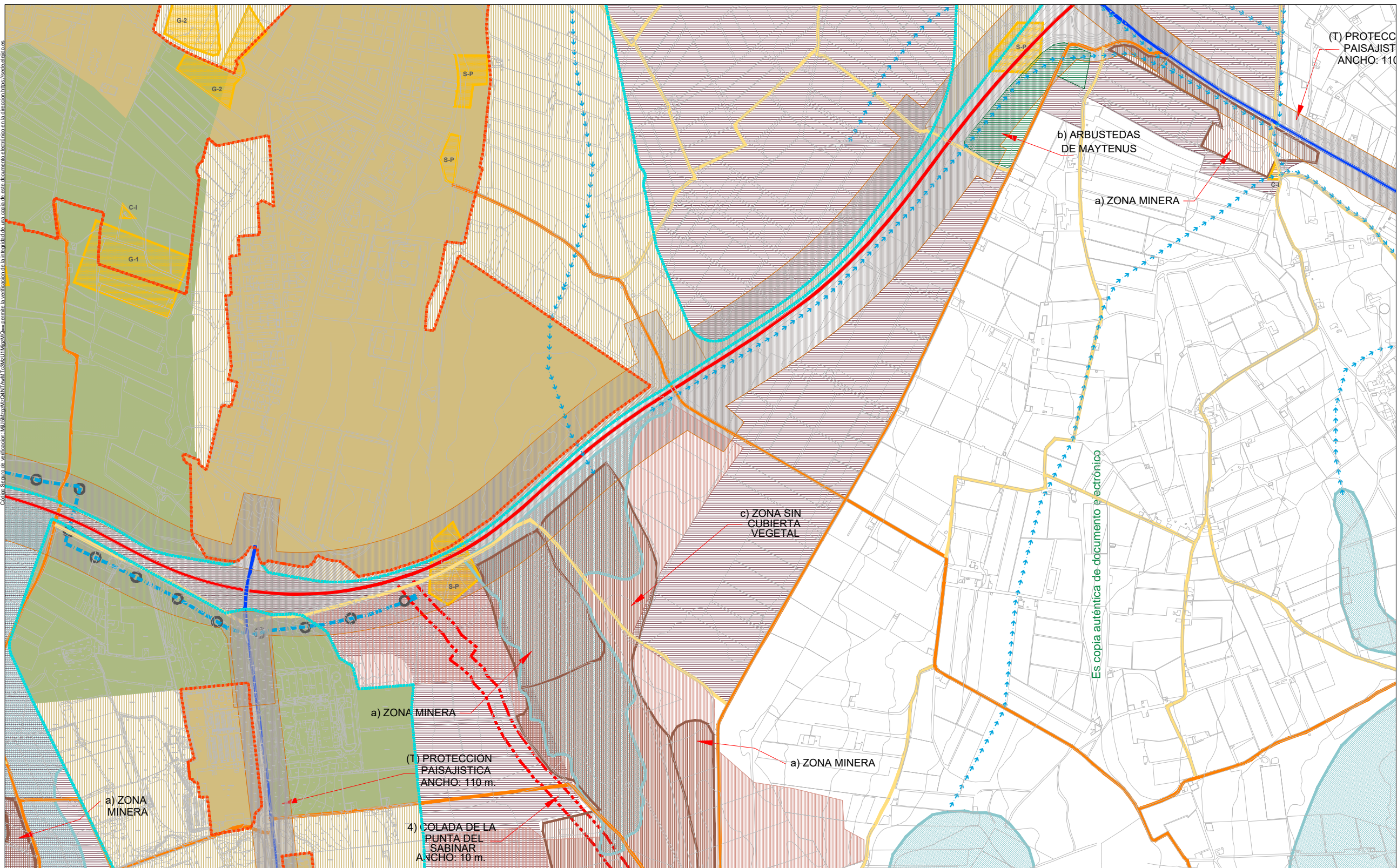
LOCALIZACIÓN
 TÉRMINO MUNICIPAL DE EL EJIDO

Hoja: 4 - 1 Escala: 1/10000

DOCUMENTO AD

INNOVACION Nº 20
P.G.O.U. EL EJIDO
 EXCMO. AYUNTAMIENTO DE EL EJIDO
 2018

DOCUMENTO ACTUAL



(T) PROTECCION PAISAJISTICA ANCHO: 110 m.

b) ARBUSTEDAS DE MAYTENUS

a) ZONA MINERA

c) ZONA SIN CUBIERTA VEGETAL

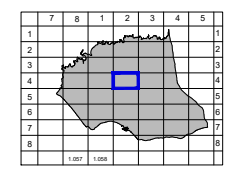
a) ZONA MINERA

(T) PROTECCION PAISAJISTICA ANCHO: 110 m.

4) COLADA DE LA PUNTA DEL SABINAR ANCHO: 10 m.

a) ZONA MINERA

Es copia auténtica de documento electrónico



CLASIFICACIÓN DEL SUELO-CATEGORÍA DEL S.N.U.

S. URBANO		S. NO URBANIZABLE	
S. URBANIZABLE		DE PROTECCIÓN POR EL P.O.T.P.A. Y P.G.O.U.	
S. NO URBANIZABLE		PAISAJES PROTEGIDOS Y ESPACIOS DE INTERÉS AMBIENTAL Y TERRITORIAL	
DE PROTECCIÓN POR LEGISLACIÓN ESPECÍFICA		ZONA DE INFLUENCIA DEL LITORAL	
PARAJE NATURAL		LUGARES DE INTERÉS COMUNITARIO L.I.C.	
RESERVA NATURAL		ZONA DE INFLUENCIA DE NÚCLEOS	
DOMINIO PÚBLICO M.T.		ZONAS DEGRADADAS	
DOMINIO PÚBLICO CTRA.		DE PROTECCIÓN POR SU CARÁCTER NATURAL O RURAL DE INTERÉS AGRÍCOLA	
ZONAS DE INTERÉS CULTURAL (B.I.C.)		SISTEMAS GENERALES ESPACIOS LIBRES Y EQUIPAMIENTOS	
SUELOS DE RIESGOS NATURALES			
VÍAS PECUARIAS			
VÍAS PECUARIAS ALTERNATIVAS			
PROTECCIÓN DE CAUCES			

DELIMITACIONES-AFECCIONES-ÁMBITOS DE PROTECCIÓN

LÍMITE DEL TÉRMINO MUNICIPAL		ÁREA DE INTERÉS AMBIENTAL	
LÍMITE DEL SUELO URBANO		YACIMIENTOS ARQUEOLÓGICOS	
LÍMITE DEL SUELO URBANIZABLE		DOMINIO PÚBLICO M.T.	
		RIBERA DE MAR	
		SERVIDUMBRE M.T.	

VIARIO: S. GLES. E ITINERARIOS

	EXISTENTE	PREVISTO
CAMINO RURAL - 3		
CAMINO RURAL - 2		
CAMINO RURAL - 1		
CARRETERA NIVEL - 3		
CARRETERA NIVEL - 2		
CARRETERA NIVEL - 1		
ITINERARIO DE INTERÉS ECOLÓGICO Y RECREATIVO		

ESTRUCTURA GENERAL DEL TERRITORIO 1

LOCALIZACIÓN

TÉRMINO MUNICIPAL DE EL EJIDO

Hoja: 4 - 2 Escala: 1/10000

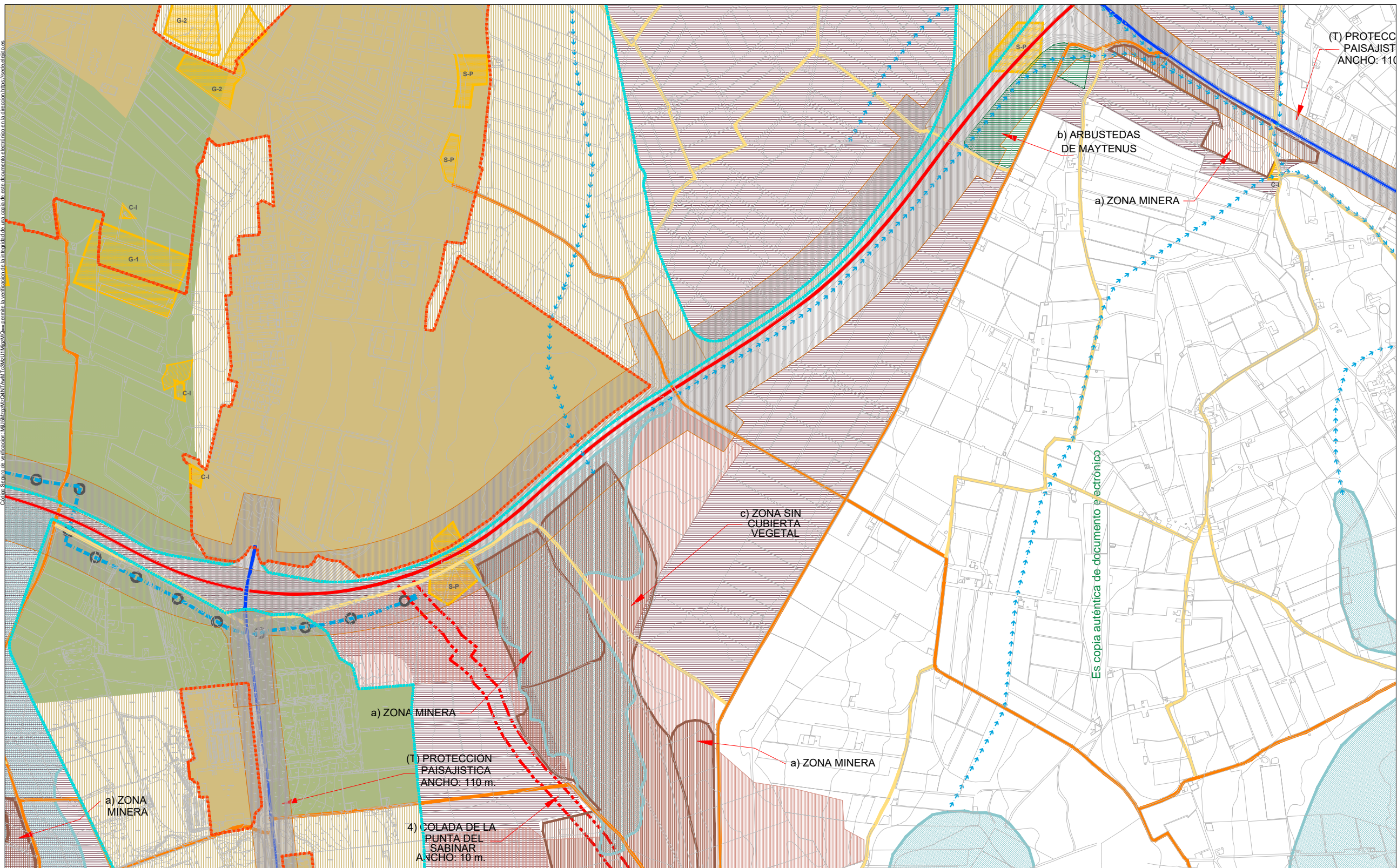
DOCUMENTO AD

INNOVACION Nº 20

P.G.O.U. EL EJIDO

EXCMO. AYUNTAMIENTO DE EL EJIDO 2018

DOCUMENTO ACTUAL



(T) PROTECCION PAISAJISTICA ANCHO: 110 m.

b) ARBUSTEDAS DE MAYTENUS

a) ZONA MINERA

c) ZONA SIN CUBIERTA VEGETAL

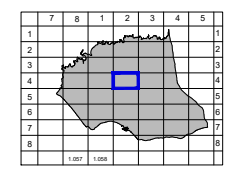
a) ZONA MINERA

(T) PROTECCION PAISAJISTICA ANCHO: 110 m.

4) COLADA DE LA PUNTA DEL SABINAR ANCHO: 10 m.

a) ZONA MINERA

Es copia auténtica de documento electrónico



CLASIFICACIÓN DEL SUELO-CATEGORÍA DEL S.N.U.

S. URBANO		S. NO URBANIZABLE	
S. URBANIZABLE		DE PROTECCIÓN POR EL P.O.T.P.A. Y P.G.O.U.	
S. NO URBANIZABLE		PAISAJES PROTEGIDOS Y ESPACIOS DE INTERÉS AMBIENTAL Y TERRITORIAL	
DE PROTECCIÓN POR LEGISLACIÓN ESPECÍFICA		ZONA DE INFLUENCIA DEL LITORAL	
PARAJE NATURAL		LUGARES DE INTERÉS COMUNITARIO L.I.C.	
RESERVA NATURAL		ZONA DE INFLUENCIA DE NÚCLEOS	
DOMINIO PÚBLICO M.T.		ZONAS DEGRADADAS	
DOMINIO PÚBLICO CTR.		DE PROTECCIÓN POR SU CARÁCTER NATURAL O RURAL DE INTERÉS AGRÍCOLA	
ZONAS DE INTERÉS CULTURAL (B.I.C.)		SISTEMAS GENERALES ESPACIOS LIBRES Y EQUIPAMIENTOS	
SUELOS DE RIESGOS NATURALES			
VÍAS PECUARIAS			
VÍAS PECUARIAS ALTERNATIVAS			
PROTECCIÓN DE CAUCES			

DELIMITACIONES-AFECCIONES-ÁMBITOS DE PROTECCIÓN

LÍMITE DEL TÉRMINO MUNICIPAL		ÁREA DE INTERÉS AMBIENTAL	
LÍMITE DEL SUELO URBANO		YACIMIENTOS ARQUEOLÓGICOS	
LÍMITE DEL SUELO URBANIZABLE		DOMINIO PÚBLICO M.T.	
		RIBERA DE MAR	
		SERVIDUMBRE M.T.	

VIARIO: S. GLES. E ITINERARIOS

	EXISTENTE	PREVISTO
CAMINO RURAL - 3		
CAMINO RURAL - 2		
CAMINO RURAL - 1		
CARRETERA NIVEL - 3		
CARRETERA NIVEL - 2		
CARRETERA NIVEL - 1		
ITINERARIO DE INTERÉS ECOLÓGICO Y RECREATIVO		

ESTRUCTURA GENERAL DEL TERRITORIO 1

LOCALIZACIÓN

TÉRMINO MUNICIPAL DE EL EJIDO

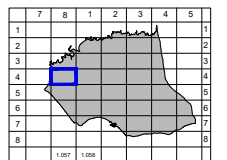
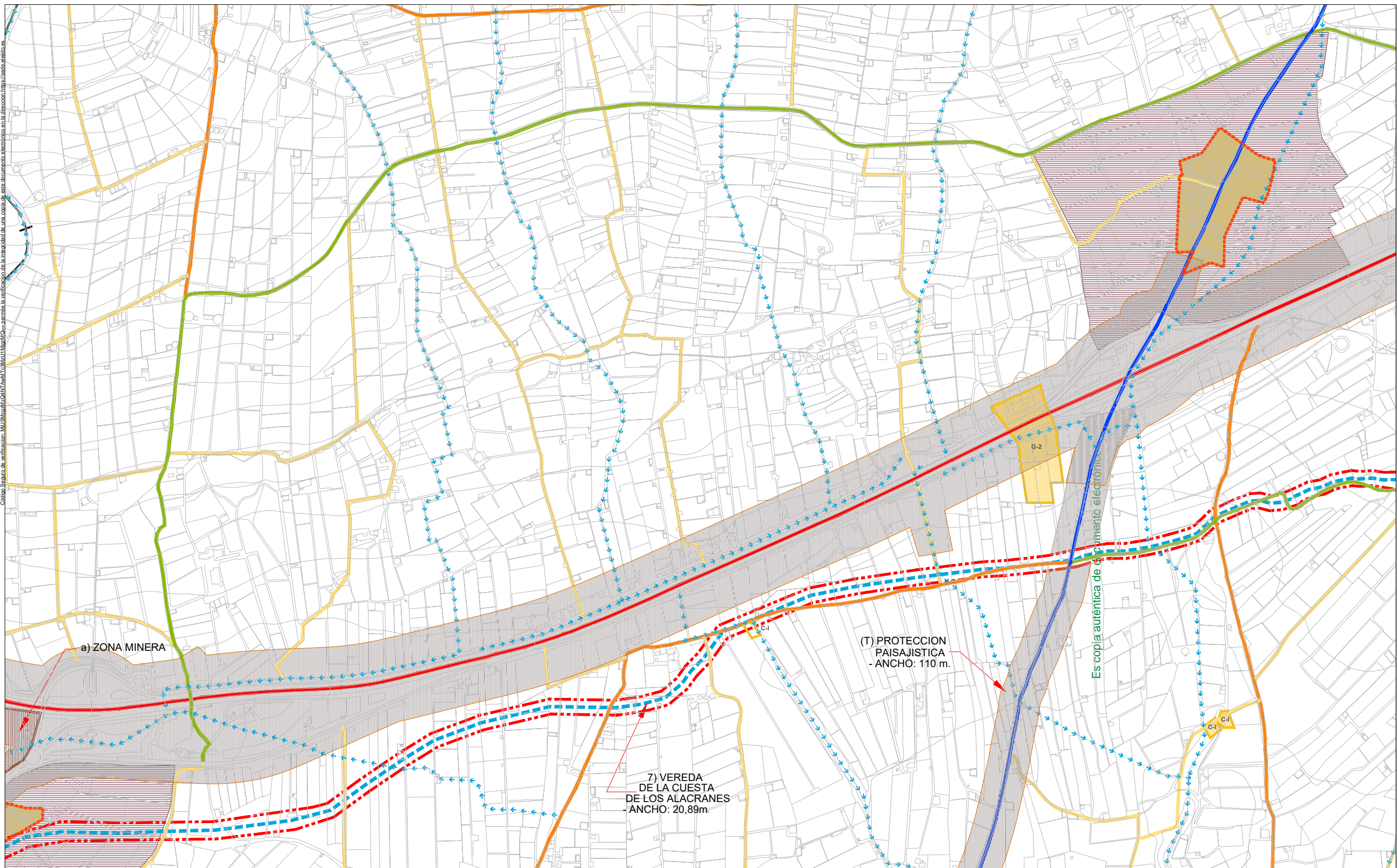
Hoja: 4 - 2 Escala: 1/10000

DOCUMENTO AD

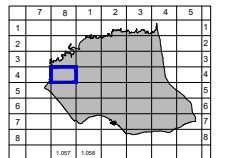
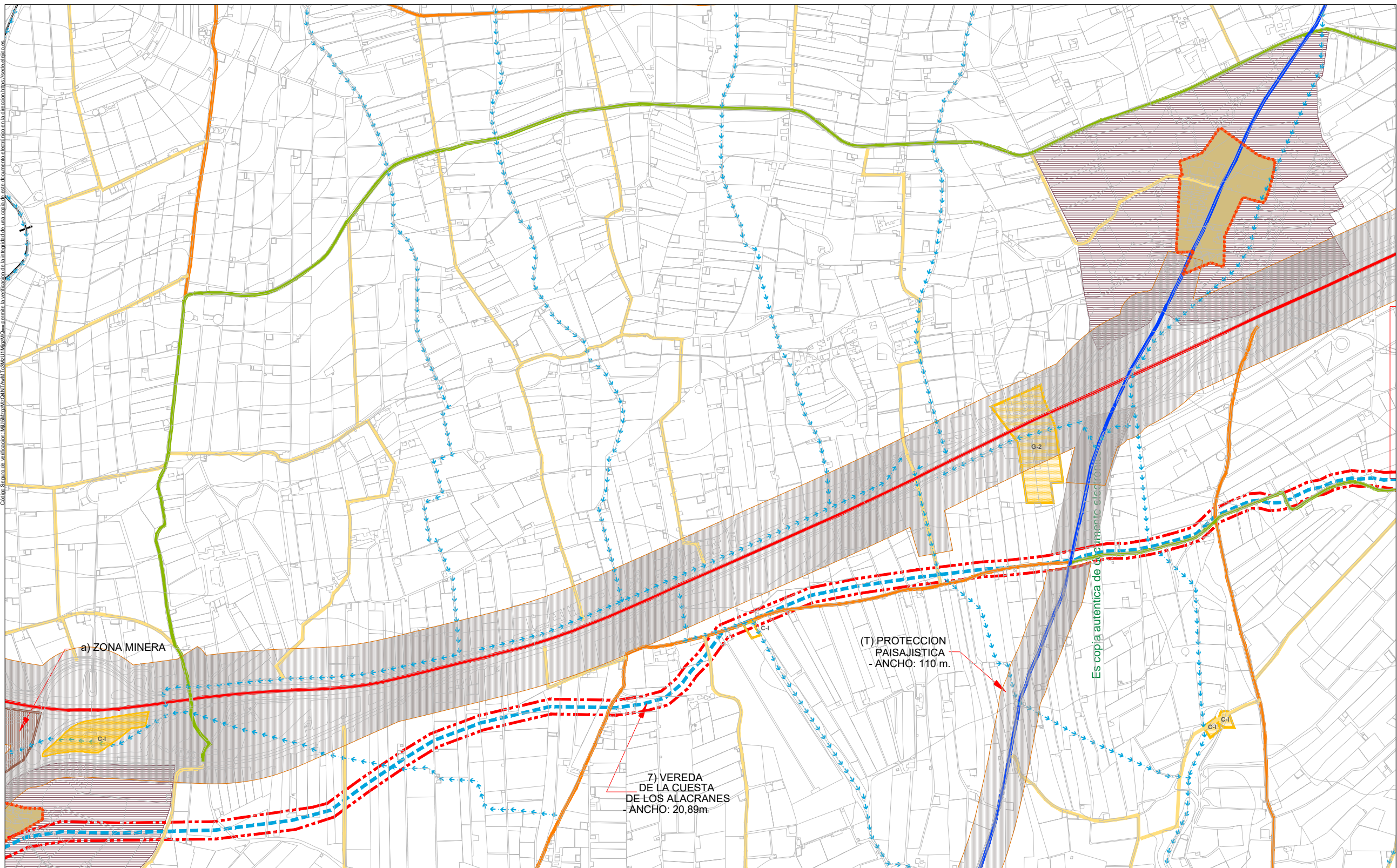
INNOVACION Nº 20 P.G.O.U. EL EJIDO

EXCMO. AYUNTAMIENTO DE EL EJIDO 2018

DOCUMENTO MODIFICADO



CLASIFICACIÓN DEL SUELO-CATEGORÍA DEL S.N.U.		DELIMITACIONES-AFECCIONES-ÁMBITOS DE PROTECCIÓN		VIARIO: S. GLES. E ITINERARIOS	
S. URBANO S. URBANIZABLE S. NO URBANIZABLE DE PROTECCIÓN POR LEGISLACIÓN ESPECÍFICA PARQUE NATURAL RESERVA NATURAL DOMINIO PÚBLICO M.T. DOMINIO PÚBLICO CTRA. ZONAS DE INTERÉS CULTURAL (B.I.C.) SUELOS DE RIESGOS NATURALES VÍAS PECUARIAS VÍAS PECUARIAS ALTERNATIVAS PROTECCIÓN DE CAUCES	S. NO URBANIZABLE DE PROTECCIÓN POR EL P.O.T.P.A. Y P.G.O.U. PASAJES PROTEGIDOS Y ESPACIOS DE INTERÉS AMBIENTAL Y TERRITORIAL ZONA DE INFLUENCIA DEL LITORAL LUGARES DE INTERÉS COMUNITARIO L.I.C. ZONA DE INFLUENCIA DE NÚCLEOS ZONAS DEGRADADAS DE PROTECCIÓN POR SU CARÁCTER NATURAL O RURAL DE INTERÉS AGRÍCOLA SISTEMAS GENERALES ESPACIOS LIBRES Y EQUIPAMIENTOS	LÍMITE DEL TÉRMINO MUNICIPAL LÍMITE DEL SUELO URBANO LÍMITE DEL SUELO URBANIZABLE ÁREA DE INTERÉS AMBIENTAL YACIMIENTOS ARQUEOLÓGICOS DOMINIO PÚBLICO M.T. RIBERA DE MAR SERVIDUMBRE M.T.	CAMINO RURAL - 3 CAMINO RURAL - 2 CAMINO RURAL - 1 CARRETERA NIVEL - 3 CARRETERA NIVEL - 2 CARRETERA NIVEL - 1 ITINERARIO DE INTERÉS ECOLÓGICO Y RECREATIVO	EXISTENTE PREVISTO	ESTRUCTURA GENERAL DEL TERRITORIO 1 LOCALIZACIÓN TÉRMINO MUNICIPAL DE EL EJIDO Hoja: 4 - 8 Escala: 1/10000 DOCUMENTO AD INNOVACION Nº 20 P.G.O.U. EL EJIDO EXCMO. AYUNTAMIENTO DE EL EJIDO 2018 DOCUMENTO ACTUAL



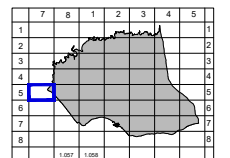
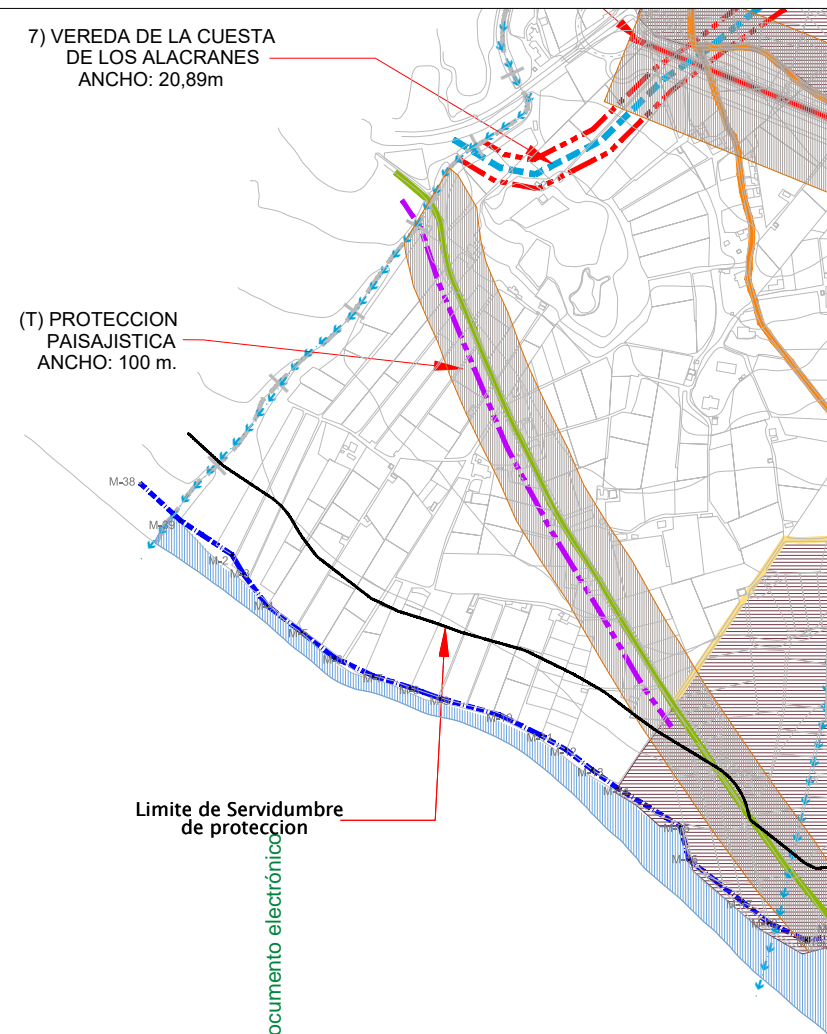
CLASIFICACIÓN DEL SUELO-CATEGORÍA DEL S.N.U.		DELIMITACIONES-AFECCIONES-ÁMBITOS DE PROTECCIÓN		VIARIO: S. GLES. E ITINERARIOS	
S. URBANO S. URBANIZABLE S. NO URBANIZABLE DE PROTECCIÓN POR LEGISLACIÓN ESPECÍFICA PARQUE NATURAL RESERVA NATURAL DOMINIO PÚBLICO M.T. DOMINIO PÚBLICO CTRA. ZONAS DE INTERÉS CULTURAL (B.I.C.) SUELOS DE RIESGOS NATURALES VÍAS PECUARIAS VÍAS PECUARIAS ALTERNATIVAS PROTECCIÓN DE CAUCES	S. NO URBANIZABLE DE PROTECCIÓN POR EL P.O.T.P.A. Y P.G.O.U. PASAJES PROTEGIDOS Y ESPACIOS DE INTERÉS AMBIENTAL Y TERRITORIAL ZONA DE INFLUENCIA DEL LITORAL LUGARES DE INTERÉS COMUNITARIO L.I.C. ZONA DE INFLUENCIA DE NÚCLEOS ZONAS DEGRADADAS DE PROTECCIÓN POR SU CARÁCTER NATURAL O RURAL DE INTERÉS AGRÍCOLA SISTEMAS GENERALES ESPACIOS LIBRES Y EQUIPAMIENTOS	LÍMITE DEL TÉRMINO MUNICIPAL LÍMITE DEL SUELO URBANO LÍMITE DEL SUELO URBANIZABLE ÁREA DE INTERÉS AMBIENTAL YACIMIENTOS ARQUEOLÓGICOS DOMINIO PÚBLICO M.T. RIBERA DE MAR SERVIDUMBRE M.T.	CAMINO RURAL - 3 CAMINO RURAL - 2 CAMINO RURAL - 1 CARRETERA NIVEL - 3 CARRETERA NIVEL - 2 CARRETERA NIVEL - 1 ITINERARIO DE INTERÉS ECOLÓGICO Y RECREATIVO	EXISTENTE PREVISTO	ESTRUCTURA GENERAL DEL TERRITORIO 1 LOCALIZACIÓN TÉRMINO MUNICIPAL DE EL EJIDO Hoja: 4 - 8 Escala: 1/10000 DOCUMENTO AD INNOVACION Nº 20 P.G.O.U. EL EJIDO EXCMO. AYUNTAMIENTO DE EL EJIDO 2018 DOCUMENTO MODIFICADO

7) VEREDA DE LA CUESTA DE LOS ALACRANES
 ANCHO: 20,89m

(T) PROTECCION PAISAJISTICA
 ANCHO: 100 m.

Limite de Servidumbre de proteccion

Es copia auténtica de documento electrónico



CLASIFICACIÓN DEL SUELO-CATEGORÍA DEL S.N.U.

S. URBANO	[Color swatch]	S. NO URBANIZABLE	[Color swatch]
S. URBANIZABLE	[Color swatch]	DE PROTECCIÓN POR EL P.O.T.P.A. Y P.G.O.U.	[Color swatch]
S. NO URBANIZABLE	[Color swatch]	PAISAJES PROTEGIDOS Y ESPACIOS DE INTERÉS AMBIENTAL Y TERRITORIAL	[Color swatch]
DE PROTECCIÓN POR LEGISLACIÓN ESPECÍFICA	[Color swatch]	ZONA DE INFLUENCIA DEL LITORAL	[Color swatch]
PARAJE NATURAL	[Color swatch]	LUGARES DE INTERÉS COMUNITARIO L.I.C.	[Color swatch]
RESERVA NATURAL	[Color swatch]	ZONA DE INFLUENCIA DE NÚCLEOS	[Color swatch]
DOMINIO PÚBLICO M.T.	[Color swatch]	ZONAS DEGRADADAS	[Color swatch]
DOMINIO PÚBLICO CTRA.	[Color swatch]	DE PROTECCIÓN POR SU CARÁCTER NATURAL O RURAL	[Color swatch]
ZONAS DE INTERÉS CULTURAL (B.I.C.)	[Color swatch]	DE INTERÉS AGRÍCOLA	[Color swatch]
SUELOS DE RIESGOS NATURALES	[Color swatch]	SISTEMAS GENERALES	[Color swatch]
VÍAS PECUARIAS	[Color swatch]	ESPACIOS LIBRES Y EQUIPAMIENTOS	[Color swatch]
VÍAS PECUARIAS ALTERNATIVAS	[Color swatch]		
PROTECCIÓN DE CAUCES	[Color swatch]		

DELIMITACIONES-AFECCIONES-ÁMBITOS DE PROTECCIÓN

LÍMITE DEL TÉRMINO MUNICIPAL	[Color swatch]	ÁREA DE INTERÉS AMBIENTAL	[Color swatch]
LÍMITE DEL SUELO URBANO	[Color swatch]	YACIMIENTOS ARQUEOLÓGICOS	[Color swatch]
LÍMITE DEL SUELO URBANIZABLE	[Color swatch]	DOMINIO PÚBLICO M.T.	[Color swatch]
		RIBERA DE MAR	[Color swatch]
		SERVIDUMBRE M.T.	[Color swatch]

VIARIO: S. GLES. E ITINERARIOS

	EXISTENTE	PREVISTO
CAMINO RURAL - 3	[Color swatch]	[Color swatch]
CAMINO RURAL - 2	[Color swatch]	[Color swatch]
CAMINO RURAL - 1	[Color swatch]	[Color swatch]
CARRETERA NIVEL - 3	[Color swatch]	[Color swatch]
CARRETERA NIVEL - 2	[Color swatch]	[Color swatch]
CARRETERA NIVEL - 1	[Color swatch]	[Color swatch]
ITINERARIO DE INTERÉS ECOLÓGICO Y RECREATIVO	[Color swatch]	[Color swatch]

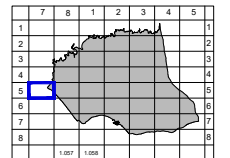
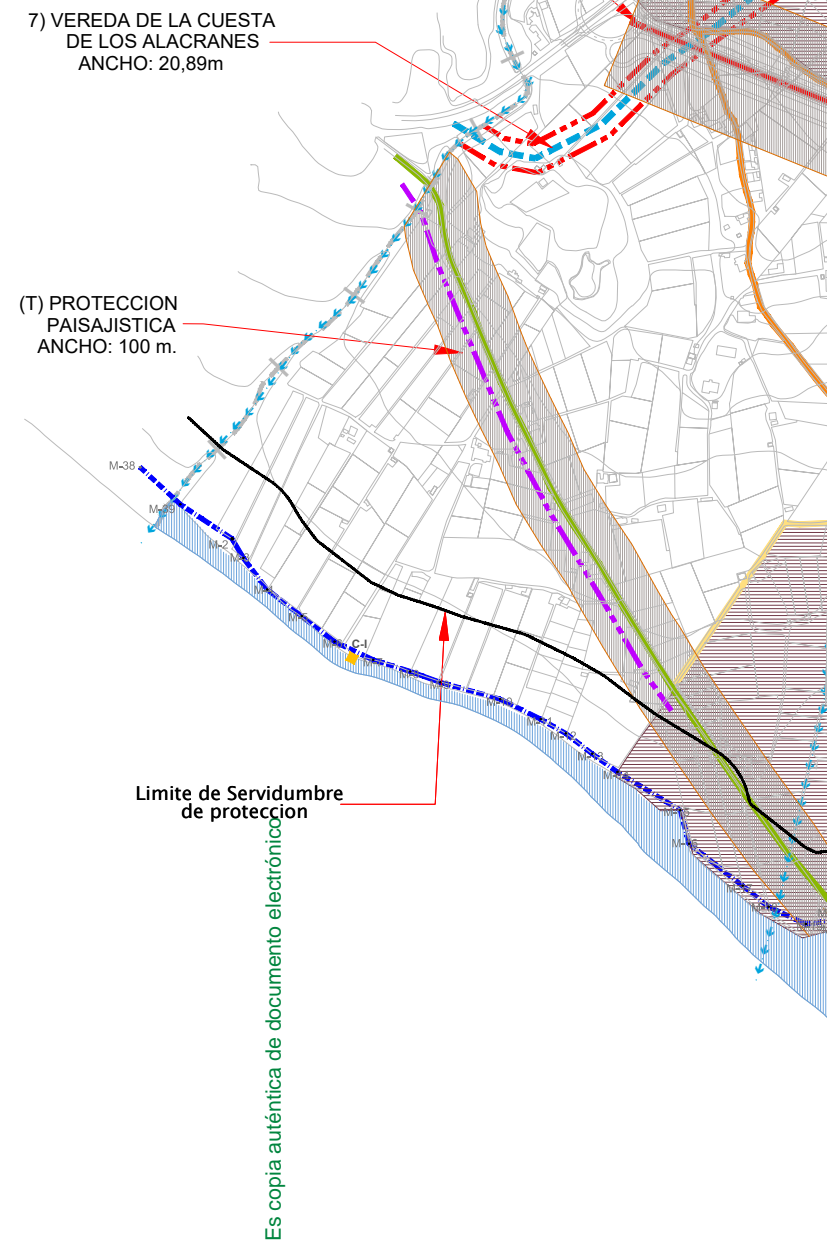
ESTRUCTURA GENERAL DEL TERRITORIO 1

LOCALIZACIÓN
 TÉRMINO MUNICIPAL DE EL EJIDO
 Hoja: 5 - 7 Escala: 1/10000

DOCUMENTO AD

INNOVACION Nº 20
 P.G.O.U. EL EJIDO
 EXCMO. AYUNTAMIENTO DE EL EJIDO
 2018

DOCUMENTO ACTUAL



MODIFICACIÓN Nº 20 P.G.O.U. EL EJIDO
 APROBADO DEFINITIVAMENTE
 CONSULTAR EN LA OFICINA TÉCNICA DEL EJIDO

CLASIFICACIÓN DEL SUELO-CATEGORÍA DEL S.N.U.

S. URBANO		S. NO URBANIZABLE	
S. URBANIZABLE		DE PROTECCIÓN POR EL P.O.T.P.A. Y P.G.O.U.	
S. NO URBANIZABLE		PASAJES PROTEGIDOS Y ESPACIOS DE INTERÉS AMBIENTAL Y TERRITORIAL	
DE PROTECCIÓN POR LEGISLACIÓN ESPECÍFICA		ZONA DE INFLUENCIA DEL LITORAL	
PARAJE NATURAL		LUGARES DE INTERÉS COMUNITARIO L.I.C.	
RESERVA NATURAL		ZONA DE INFLUENCIA DE NÚCLEOS	
DOMINIO PÚBLICO M.T.		ZONAS DEGRADADAS	
DOMINIO PÚBLICO CTRA.		DE PROTECCIÓN POR SU CARÁCTER NATURAL O RURAL	
ZONAS DE INTERÉS CULTURAL (B.I.C.)		DE INTERÉS AGRÍCOLA	
SUELOS DE RIESGOS NATURALES		SISTEMAS GENERALES	
VÍAS PECUARIAS		ESPACIOS LIBRES Y EQUIPAMIENTOS	
VÍAS PECUARIAS ALTERNATIVAS			
PROTECCIÓN DE CALCES			

DELIMITACIONES-AFECCIONES-ÁMBITOS DE PROTECCIÓN

LÍMITE DEL TÉRMINO MUNICIPAL		ÁREA DE INTERÉS AMBIENTAL	
LÍMITE DEL SUELO URBANO		YACIMIENTOS ARQUEOLÓGICOS	
LÍMITE DEL SUELO URBANIZABLE		DOMINIO PÚBLICO M.T.	
		RIBERA DE MAR	
		SERVIDUMBRE M.T.	

VIARIO: S. GLES. E ITINERARIOS

	EXISTENTE	PREVISTO
CAMINO RURAL - 3		
CAMINO RURAL - 2		
CAMINO RURAL - 1		
CARRETERA NIVEL - 3		
CARRETERA NIVEL - 2		
CARRETERA NIVEL - 1		
ITINERARIO DE INTERÉS ECOLÓGICO Y RECREATIVO		

ESTRUCTURA GENERAL DEL TERRITORIO 1

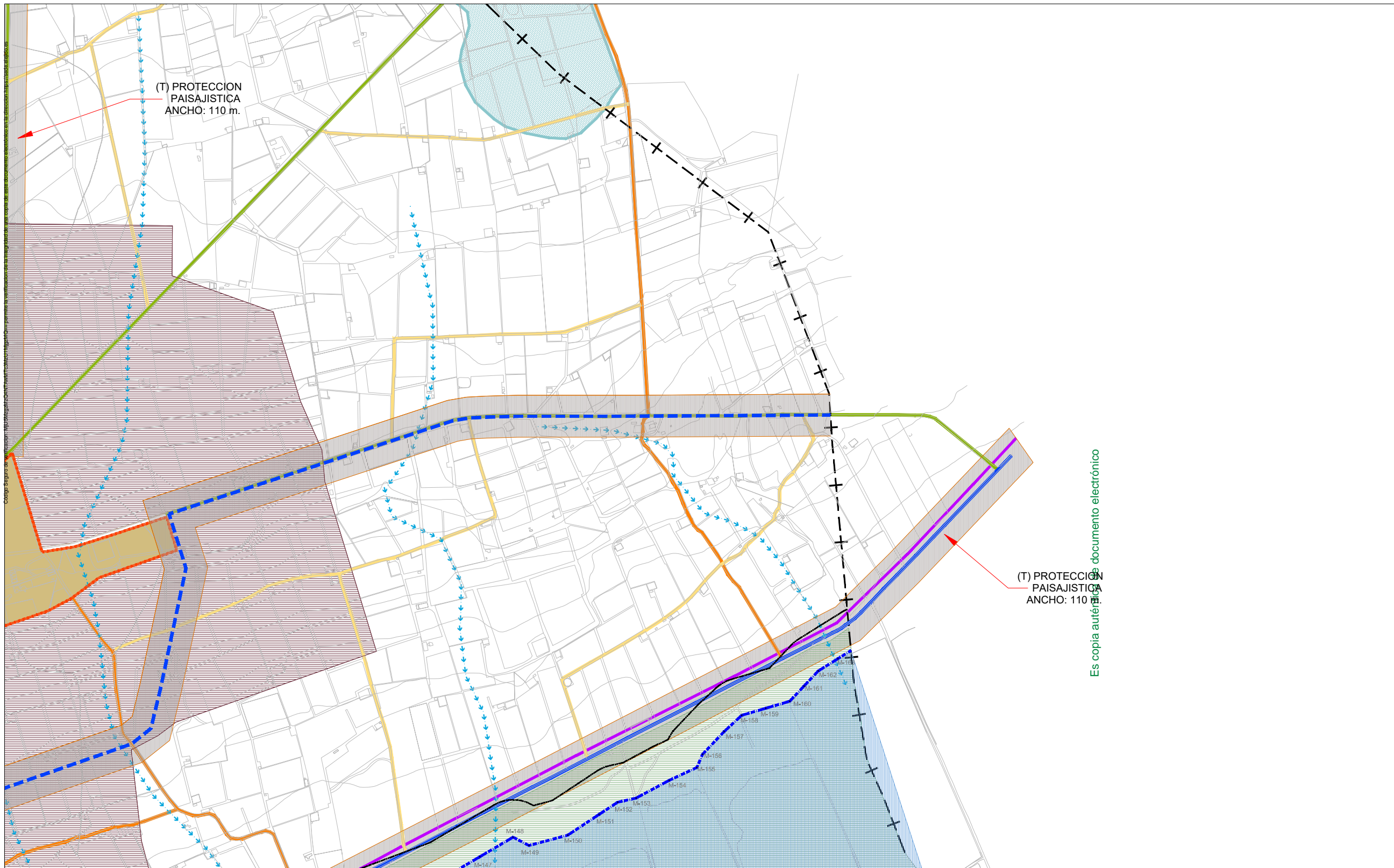
LOCALIZACIÓN
 TÉRMINO MUNICIPAL DE EL EJIDO
 Hoja: 5 - 7 Escala: 1/10000

DOCUMENTO AD

INNOVACION Nº 20
 P.G.O.U. EL EJIDO
 EXCMO. AYUNTAMIENTO DE EL EJIDO
 2018

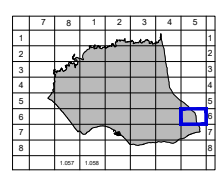
DOCUMENTO MODIFICADO

FIRMADO POR	FERNANDO FERNANDEZ MONTERDE	07/03/2024	PÁGINA 13/43
VERIFICACIÓN	Pk2jmM5TL2PSHCJGLCAUZGDER3SV4E	https://ws050.juntadeandalucia.es/verificarFirma	

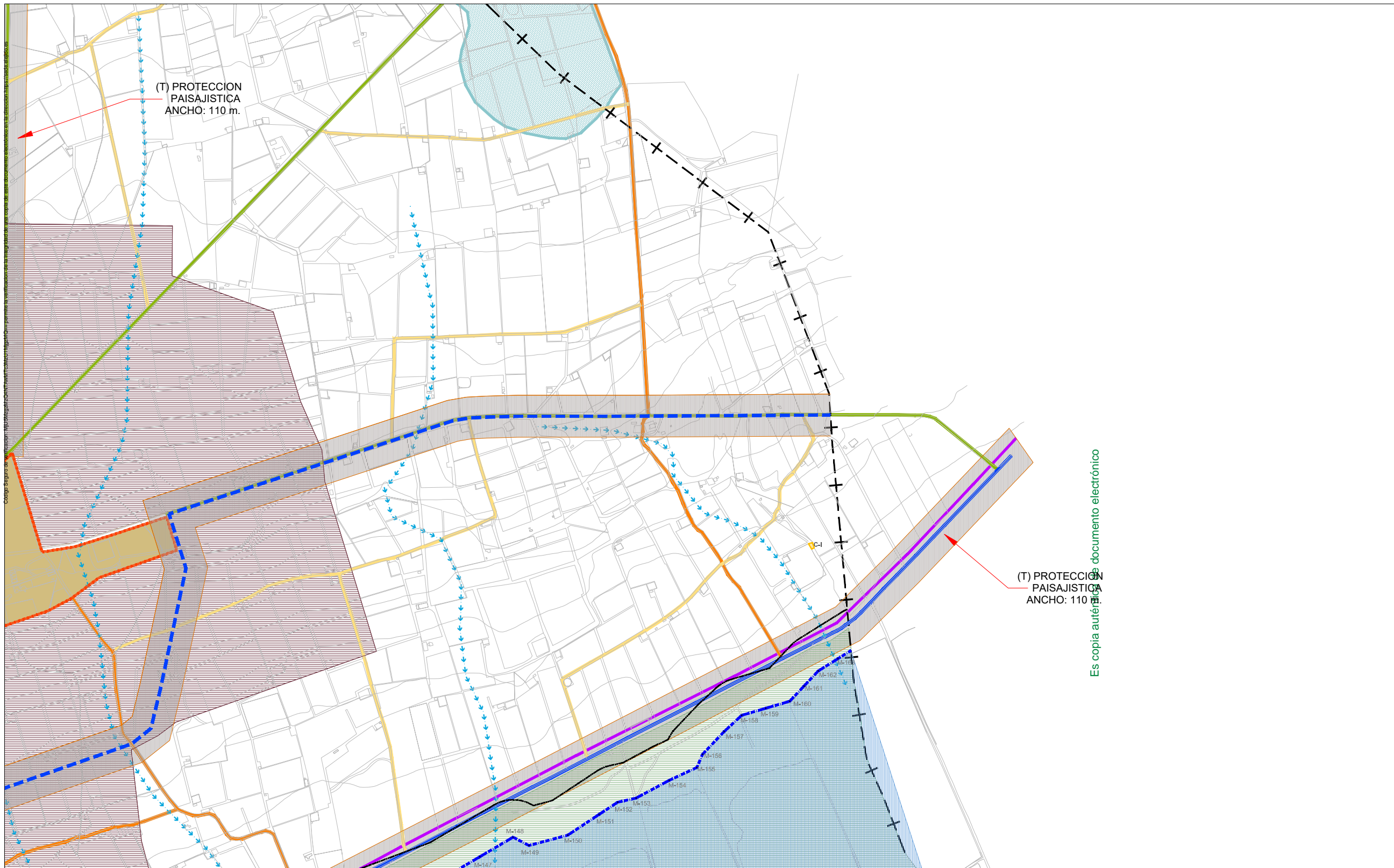


(T) PROTECCION PAISAJISTICA ANCHO: 110 m.

Es copia auténtica de documento electrónico

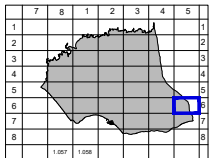


CLASIFICACIÓN DEL SUELO-CATEGORÍA DEL S.N.U.		DELIMITACIONES-AFECCIONES-ÁMBITOS DE PROTECCIÓN		VIARIO: S. GLES. E ITINERARIOS	
S. URBANO S. URBANIZABLE S. NO URBANIZABLE DE PROTECCIÓN POR LEGISLACIÓN ESPECÍFICA PARAJE NATURAL RESERVA NATURAL DOMINIO PÚBLICO M.T. DOMINIO PÚBLICO CTRAL. ZONAS DE INTERÉS CULTURAL (B.L.C.) SUELOS DE RIESGOS NATURALES VÍAS PECUARIAS VÍAS PECUARIAS ALTERNATIVAS PROTECCIÓN DE CAUCES	S. NO URBANIZABLE DE PROTECCIÓN POR EL P.O.T./P.A. Y P.G.O.U. PARAJES PROTEGIDOS Y ESPACIOS DE INTERÉS AMBIENTAL Y TERRITORIAL ZONA DE INFLUENCIA DEL LITORAL LUGARES DE INTERÉS COMUNITARIO L.L.C. ZONA DE INFLUENCIA DE NÚCLEOS ZONAS DEGRADADAS DE PROTECCIÓN POR SU CARÁCTER NATURAL O RURAL DE INTERÉS AGRÍCOLA SISTEMAS GENERALES ESPACIOS LIBRES Y EQUIPAMIENTOS	LÍMITE DEL TÉRMINO MUNICIPAL LÍMITE DEL SUELO URBANO LÍMITE DEL SUELO URBANIZABLE	ÁREA DE INTERÉS AMBIENTAL YACIMIENTOS ARQUEOLÓGICOS DOMINIO PÚBLICO M.T. RIBERA DE MAR SERVIDUMBRE M.T.	EXISTENTE PREVISTO CAMINO RURAL - 3 CAMINO RURAL - 2 CAMINO RURAL - 1 CARRETERA NIVEL - 3 CARRETERA NIVEL - 2 CARRETERA NIVEL - 1 ITINERARIO DE INTERÉS ECOLÓGICO Y RECREATIVO	ESTRUCTURA GENERAL DEL TERRITORIO 1 LOCALIZACIÓN TÉRMINO MUNICIPAL DE EL EJIDO Hoja: 6 - 5 Escala: 1/10000 DOCUMENTO AD INNOVACION Nº 20 P.G.O.U. EL EJIDO EXCMO. AYUNTAMIENTO DE EL EJIDO DOCUMENTO ACTUAL




Es copia auténtica de documento electrónico

(T) PROTECCION PAISAJISTICA ANCHO: 110 m.

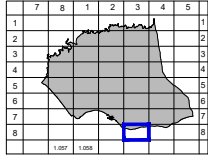


CLASIFICACIÓN DEL SUELO-CATEGORÍA DEL S.N.U. S. URBANO S. URBANIZABLE S. NO URBANIZABLE DE PROTECCIÓN POR LEGISLACIÓN ESPECÍFICA PARAJE NATURAL RESERVA NATURAL DOMINIO PÚBLICO M.T. DOMINIO PÚBLICO CTRAL. ZONAS DE INTERÉS CULTURAL (B.I.C.) SUELOS DE RIESGOS NATURALES VÍAS PECUARIAS VÍAS PECUARIAS ALTERNATIVAS PROTECCIÓN DE CAUCES		DELIMITACIONES-AFECCIONES-ÁMBITOS DE PROTECCIÓN LÍMITE DEL TÉRMINO MUNICIPAL LÍMITE DEL SUELO URBANO LÍMITE DEL SUELO URBANIZABLE ÁREA DE INTERÉS AMBIENTAL YACIMIENTOS ARQUEOLÓGICOS DOMINIO PÚBLICO M.T. RIBERA DE MAR SERVIDUMBRE M.T.		VIARIO: S. GLES. E ITINERARIOS EXISTENTE PREVISTO CAMINO RURAL - 3 CAMINO RURAL - 2 CAMINO RURAL - 1 CARRETERA NIVEL - 3 CARRETERA NIVEL - 2 CARRETERA NIVEL - 1 ITINERARIO DE INTERÉS ECOLÓGICO Y RECREATIVO		ESTRUCTURA GENERAL DEL TERRITORIO 1 LOCALIZACIÓN TÉRMINO MUNICIPAL DE EL EJIDO Hoja: 6 - 5 Escala: 1/10000 DOCUMENTO AD INNOVACION Nº 20 P.G.O.U. EL EJIDO EXCMO. AYUNTAMIENTO DE EL EJIDO 2018
--	--	--	--	---	--	--


DOCUMENTO MODIFICADO



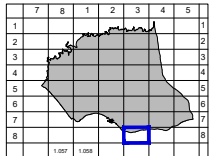
Es copia auténtica de documento electrónico



CLASIFICACIÓN DEL SUELO-CATEGORÍA DEL S.N.U. S. URBANO S. URBANIZABLE S. NO URBANIZABLE DE PROTECCIÓN POR LEGISLACIÓN ESPECÍFICA PARA: E. NATURAL RESERVA NATURAL DOMINIO PÚBLICO M.T. DOMINIO PÚBLICO CTRA. ZONAS DE INTERÉS CULTURAL (B.I.C.) SUELOS DE RIESGOS NATURALES VÍAS PECUARIAS VÍAS PECUARIAS ALTERNATIVAS PROTECCIÓN DE CALCES		S. NO URBANIZABLE DE PROTECCIÓN POR EL P.O.T.P.A. Y P.G.O.U. PAISAJES PROTEGIDOS Y ESPACIOS DE INTERÉS AMBIENTAL Y TERRITORIAL ZONA DE INFLUENCIA DEL LITORAL LUGARES DE INTERÉS COMUNITARIO L.I.C. ZONA DE INFLUENCIA DE NÚCLEOS ZONAS DEGRADADAS DE PROTECCIÓN POR SU CARÁCTER NATURAL O RURAL DE INTERÉS AGRÍCOLA SISTEMAS GENERALES ESPACIOS LIBRES Y EQUIPAMIENTOS		DELIMITACIONES-AFECCIONES-ÁMBITOS DE PROTECCIÓN LÍMITE DEL TÉRMINO MUNICIPAL LÍMITE DEL SUELO URBANO LÍMITE DEL SUELO URBANIZABLE ÁREA DE INTERÉS AMBIENTAL YACIMIENTOS ARQUEOLÓGICOS DOMINIO PÚBLICO M.T. RIBERA DE MAR SERVIDUMBRE M.T.		VIARIO: S. GLES. E ITINERARIOS EXISTENTE PREVISTO CAMINO RURAL - 3 CAMINO RURAL - 2 CAMINO RURAL - 1 CARRETERA NIVEL - 3 CARRETERA NIVEL - 2 CARRETERA NIVEL - 1 ITINERARIO DE INTERÉS ECOLÓGICO Y RECREATIVO		ESTRUCTURA GENERAL DEL TERRITORIO 1 LOCALIZACIÓN TÉRMINO MUNICIPAL DE EL EJIDO Hoja: 8 - 3 Escala: 1/10000 DOCUMENTO AD INNOVACION Nº 20 P.G.O.U. EL EJIDO EXCMO. AYUNTAMIENTO DE EL EJIDO 2018 DOCUMENTO ACTUAL
---	--	--	--	--	--	---	--	--



Es copia auténtica de documento electrónico



MODIFICACIÓN Nº 20 P.G.O.U. EL EJIDO
 APROBADO DEFINITIVAMENTE

CLASIFICACIÓN DEL SUELO-CATEGORÍA DEL S.N.U. S. URBANO S. URBANIZABLE S. NO URBANIZABLE DE PROTECCIÓN POR LEGISLACIÓN ESPECÍFICA PARA: E. NATURAL RESERVA NATURAL DOMINIO PÚBLICO M.T. DOMINIO PÚBLICO CTRA. ZONAS DE INTERÉS CULTURAL (B.I.C.) SUELOS DE RIESGOS NATURALES VÍAS PECUARIAS VÍAS PECUARIAS ALTERNATIVAS PROTECCIÓN DE CALICES		S. NO URBANIZABLE DE PROTECCIÓN POR EL P.O.T.P.A. Y P.G.O.U. PASEAJES PROTEGIDOS Y ESPACIOS DE INTERÉS AMBIENTAL Y TERRITORIAL ZONA DE INFLUENCIA DEL LITORAL LUGARES DE INTERÉS COMUNITARIO L.I.C. ZONA DE INFLUENCIA DE NÚCLEOS ZONAS DEGRADADAS DE PROTECCIÓN POR SU CARÁCTER NATURAL O RURAL DE INTERÉS AGRÍCOLA SISTEMAS GENERALES ESPACIOS LIBRES Y EQUIPAMIENTOS		DELIMITACIONES-AFECCIONES-ÁMBITOS DE PROTECCIÓN LÍMITE DEL TÉRMINO MUNICIPAL LÍMITE DEL SUELO URBANO LÍMITE DEL SUELO URBANIZABLE ÁREA DE INTERÉS AMBIENTAL YACIMIENTOS ARQUEOLÓGICOS DOMINIO PÚBLICO M.T. RIBERA DE MAR SERVIDUMBRE M.T.		VIARIO: S. GLES. E ITINERARIOS CAMINO RURAL - 3 CAMINO RURAL - 2 CAMINO RURAL - 1 CARRETERA NIVEL - 3 CARRETERA NIVEL - 2 CARRETERA NIVEL - 1 ITINERARIO DE INTERÉS ECOLÓGICO Y RECREATIVO		ESTRUCTURA GENERAL DEL TERRITORIO 1 LOCALIZACIÓN TÉRMINO MUNICIPAL DE EL EJIDO Hoja: 8 - 3 Escala: 1/10000 DOCUMENTO AD INNOVACION Nº 20 P.G.O.U. EL EJIDO EXCMO. AYUNTAMIENTO DE EL EJIDO 2018
--	--	--	--	--	--	--	--	---

DOCUMENTO MODIFICADO

FIRMADO POR	FERNANDO FERNANDEZ MONTERDE	07/03/2024	PÁGINA 21/43
VERIFICACIÓN	Pk2jmM5TL2PSHCJGLCAUZGDER3SV4E	https://ws050.juntadeandalucia.es/verificarFirma	

7.2.- VOLUMEN VIII.- Carta Arqueológica.

- Índice actual.
- Índice modificado.

Es copia auténtica de documento electrónico



FIRMADO POR	FERNANDO FERNANDEZ MONTERDE	07/03/2024	PÁGINA 22/43
VERIFICACIÓN	Pk2jmM5TL2PSHCJGLCAUZGDER3SV4E	https://ws050.juntadeandalucia.es/verificarFirma	

INDICE I

MEMORIA

I.1	Antecedentes y metodología	2
I.2	Síntesis de resultados	4
I.3	Diagnóstico global (1ª Parte)	8
I.4	Evolución histórica	8
I.4.1	Prehistoria	8
I.4.2	Historia Antigua	9
I.4.3	Historia Medieval	10
I.4.4	Historia Moderna	11
I.4.5	Historia Contemporánea	12
I.4.6	Bibliografía	12

CATÁLOGO

Puerto de Guardias Viejas		14
Plano		15
Documentación Fotográfica		18
Balsas de salazón. Guardias Viejas		20
Plano		20
Documentación Fotográfica		22
Empalme carretera de la Mojonera		24
Plano		24
Documentación Fotográfica		26
Estación de Servicio		28
Plano		28
Documentación Fotográfica		30
Socavón de Mercoalmería / Avda. Infanta Cristina-C.Teide		31
Plano		31
Documentación Fotográfica		34
Empalme Acacias-Sto. Domingo / Avda. Oasis-Paseo del Olimpo		35
Plano		35
Documentación Fotográfica		37
Cañada de Ugijar-Sto. Domingo / Paseo del Olimpo-C.Bosque		39
Plano		39
Documentación Fotográfica		41
Calle Murgis C / Calle Murgis-Avda. de la Luz		43
Plano		43
Documentación Fotográfica		45
Camino de las Chozas de Redondo / C.Mercado Común		46
Plano		46
Documentación Fotográfica		49
Camino de las Chozas de Redondo-Cañada Ugijar /C.Nicolás Salmerón - Mercadillo		50
Plano		50
Documentación Fotográfica		52
Camino de las Chozas de Redondo-Sto. Domingo / C.Nicolás Salmerón – Recinto Ferial		53
Plano		53
Documentación Fotográfica		55
Necrópolis medieval de Sto. Domingo / C.Paris		56
Plano		56
Documentación Fotográfica		58
Sepulcro de falsa cúpula de Sto. Domingo / C.Agamenón – Avda. Buenos Aires		60
Plano		60
Documentación Fotográfica		62
1014 Calle Cañada Cortés / C. Ucrania		63
Plano		63
Documentación Fotográfica		65
1015 Aljibe de la Raja		66
Plano		66
Documentación Fotográfica		68

1016 Aljibe carretera de Málaga / Paseo de los poetas		69
Plano		69
Documentación Fotográfica		71
1017 Calle Murgis A		73
Plano		73
Documentación Fotográfica		75
1018 Calle Murgis B		77
Plano		77
Documentación Fotográfica		79
1019 Camino de los Aljibillos B / C.Aries-Avda. Séneca		80
Plano		80
Documentación Fotográfica		82
1020 Camino de los Aljibillos A / C. Los Pirineos		84
Plano		84
Documentación Fotográfica		86
1021 Instituto de FP / Avda. Príncipes de España – C. Selva Negra		87
Plano		87
Documentación Fotográfica		89
1022 Alrededores de Ciavieja		90
Plano		90
Documentación Fotográfica		93
1023 El Daymún / Laimún		95
Plano		95
Documentación Fotográfica		97
1024 Tumbas de la Carretera Nacional 340 / Murgi		98
Plano		98
Documentación Fotográfica		100
1025 Tumba cortijo haza del oro / Murgi		102
Plano		102
Documentación Fotográfica		104
1026 Muro empalme carretera a Almerimar / Murgi		106
Plano		106
Documentación Fotográfica		108
1027 Yacimiento de Ciavieja / Ciavieja		110
Plano		110
Documentación Fotográfica		112
1028 Bóvedas de Galianilla / Murgi		114
Plano		114
Documentación Fotográfica		116
1029 Cortijo Rempuja I		117
Plano		117
Documentación Fotográfica		119
1030 Cortijo Rempuja II		120
Plano		120
Documentación Fotográfica		122
1031 Camino de las Chozas		123
Plano		123
Documentación Fotográfica		125
1032 Loma de la Mezquita-Cañada de Cabriles / C. Luca de Tena		126
Plano		126
Documentación Fotográfica		129
1033 Loma de Cabriles / Balsa de San Luis		130
Plano		130
Documentación Fotográfica		133
1034 Cortijo Quesada / Tres Aljibes		134
Plano		134
Documentación Fotográfica		136
1035 Loma de la Mezquita I / C. Tierno Galván		137
Plano		137
Documentación Fotográfica		139
1036 Loma de la Mezquita II / C. Violín		140
Plano		140
Documentación Fotográfica		142

Es copia auténtica de documento electrónico



037 Loma de la Mezquita III / C. Alpujarras	143
Plano	143
Documentación Fotográfica	145
1038 Loma de la Mezquita IV	146
Plano	146
Documentación Fotográfica	148
1039 Enarenados de Sto. Domingo	150
Plano	150
Documentación Fotográfica	152
1040 Tarambana	153
Plano	153
Documentación Fotográfica	155
1041 Aljibe Seco (Onayar)	157
Plano	157
Documentación Fotográfica	159
1042 Alrededores del aljibe del Toril	161
Plano	161
Documentación Fotográfica	163
1043 Sudeste del Daimún	164
Plano	164
Documentación Fotográfica	166
1044 Loma de Onayar	167
Plano	167
Documentación Fotográfica	169
1045 Aljibe del Derramadero de Cabriles	171
Plano	171
Documentación Fotográfica	173
1046 Aljibe del Daimún	175
Plano	175
Documentación Fotográfica	177
1047 Aljibe de las Terreras	179
Plano	179
Documentación Fotográfica	181
1048 Aljibe de Pampanico	183
Plano	183
Documentación Fotográfica	185
1049 Aljibe Balsa Matillas	186
Plano	186
Documentación Fotográfica	189
1050 Torre Cuadrada	190
Plano	190
Documentación Fotográfica	193
1051 Laderas del Castillo de Guardias Viejas	195
Plano	195
Documentación Fotográfica	197
1052 Aljibe de Galianilla	199
Plano	199
Documentación Fotográfica	201
1053 Aljibe del Boque	203
Plano	203
Documentación Fotográfica	205
1054 Aljibe de la Fabriquilla de la Mujer	207
Plano	207
Documentación Fotográfica	209
1055 Aljibe del Toril	212
Plano	212
Documentación Fotográfica	214
1056 Noria de Punta Entinas	218
Plano	218
Documentación Fotográfica	220

III EPÍLOGO	222
EL FUTURO DE LOS TESTIMONIOS HISTÓRICOS. Ensayo de un diagnóstico global (2ª Parte)	
Debilidades	223
Fortalezas	223
Amenazas	224
Oportunidades	224
Conclusiones	226
IV ANEXO PLANIMÉTRICO	227
V CATÁLOGO DE PATRIMONIO MONUMENTAL 1	
I INTRODUCCIÓN	1
II CATÁLOGO	2
MO-01 Castillo de Guardias Viejas	3
Plano	3
Documentación Fotográfica	5
MO-02 Torre de Balerna	7
Plano	7
Documentación Fotográfica	9
MO-03 Torre de las Entinas	11
Plano	11
Documentación Fotográfica	13
MO-04 Torre de Cerrillos	15
Plano	15
Documentación Fotográfica	17
VI INCORPORACIONES DE LA REVISIÓN – ADAPTACIÓN DEL P.G.O.U. DE EL EJIDO	1
Ficha de la carta arqueológica: dispositivo hidráulico de las salinas de los cerrillos	2
Plano	2
Documentación Fotográfica	4
VII CATÁLOGO DE PATRIMONIO ETNOLÓGICO	1
I INTRODUCCIÓN	1
II CATÁLOGO	2
MO-01 Cortijo Molina	3
Plano	3
Documentación Gráfica	5
MO-02 Cortijo Jiménez	7
Plano	7
Documentación Fotográfica	9
MO-03 Arcos arquitectónicos	11
Plano	11
Documentación Fotográfica	13

Es copia auténtica de documento electrónico



Carta Arqueológica
DOCUMENTO ACTUAL

FIRMADO POR	FERNANDO FERNANDEZ MONTERDE	07/03/2024	PÁGINA 24/43
VERIFICACIÓN	Pk2jmM5TL2PSHCJGLCAUZGDER3SV4E	https://ws050.juntadeandalucia.es/verificarFirma	

INDICE I

MEMORIA

I.1	Antecedentes y metodología	2
I.2	Síntesis de resultados	4
I.3	Diagnóstico global (1ª Parte)	8
I.4	Evolución histórica	8
I.4.1	Prehistoria	8
I.4.2	Historia Antigua	9
I.4.3	Historia Medieval	10
I.4.4	Historia Moderna	11
I.4.5	Historia Contemporánea	12
I.4.6	Bibliografía	12

CATÁLOGO

Puerto de Guardias Viejas		14
Plano		15
Documentación Fotográfica		18
Balsas de salazón. Guardias Viejas		20
Plano		20
Documentación Fotográfica		22
Empalme carretera de la Mojonera		24
Plano		24
Documentación Fotográfica		26
Estación de Servicio		28
Plano		28
Documentación Fotográfica		30
Socavón de Mercoalmería / Avda. Infanta Cristina-C.Teide		31
Plano		31
Documentación Fotográfica		34
Empalme Acacias-Sto. Domingo / Avda. Oasis-Paseo del Olimpo		35
Plano		35
Documentación Fotográfica		37
Cañada de Ugijar-Sto. Domingo / Paseo del Olimpo-C.Bosque		39
Plano		39
Documentación Fotográfica		41
Calle Murgis C / Calle Murgis-Avda. de la Luz		43
Plano		43
Documentación Fotográfica		45
Camino de las Chozas de Redondo / C.Mercado Común		46
Plano		46
Documentación Fotográfica		49
Camino de las Chozas de Redondo-Cañada Ugijar /C.Nicolás Salmerón - Mercadillo		50
Plano		50
Documentación Fotográfica		52
Camino de las Chozas de Redondo-Sto. Domingo / C.Nicolás Salmerón – Recinto Ferial		53
Plano		53
Documentación Fotográfica		55
Necrópolis medieval de Sto. Domingo / C.Paris		56
Plano		56
Documentación Fotográfica		58
Sepulcro de falsa cúpula de Sto. Domingo / C.Agamenón – Avda. Buenos Aires		60
Plano		60
Documentación Fotográfica		62
1014 Calle Cañada Cortés / C. Ucrania		63
Plano		63
Documentación Fotográfica		65
1015 Aljibe de la Raja		66
Plano		66
Documentación Fotográfica		68

1016 Aljibe carretera de Málaga / Paseo de los poetas		69
Plano		69
Documentación Fotográfica		71
1017 Calle Murgis A		73
Plano		73
Documentación Fotográfica		75
1018 Calle Murgis B		77
Plano		77
Documentación Fotográfica		79
1019 Camino de los Aljibillos B / C.Aries-Avda. Séneca		80
Plano		80
Documentación Fotográfica		82
1020 Camino de los Aljibillos A / C. Los Pirineos		84
Plano		84
Documentación Fotográfica		86
1021 Instituto de FP / Avda. Principes de España – C. Selva Negra		87
Plano		87
Documentación Fotográfica		89
1022 Alrededores de Ciavieja		90
Plano		90
Documentación Fotográfica		93
1023 El Daymún / Laimún		95
Plano		95
Documentación Fotográfica		97
1024 Tumbas de la Carretera Nacional 340 / Murgi		98
Plano		98
Documentación Fotográfica		100
1025 Tumba cortijo haza del oro / Murgi		102
Plano		102
Documentación Fotográfica		104
1026 Muro empalme carretera a Almerimar / Murgi		106
Plano		106
Documentación Fotográfica		108
1027 Yacimiento de Ciavieja / Ciavieja		110
Plano		110
Documentación Fotográfica		112
1028 Bóvedas de Galianilla / Murgi		114
Plano		114
Documentación Fotográfica		116
1029 Cortijo Rempuja I		117
Plano		117
Documentación Fotográfica		119
1030 Cortijo Rempuja II		120
Plano		120
Documentación Fotográfica		122
1031 Camino de las Chozas		123
Plano		123
Documentación Fotográfica		125
1032 Loma de la Mezquita-Cañada de Cabriles / C. Luca de Tena		126
Plano		126
Documentación Fotográfica		129
1033 Loma de Cabriles / Balsa de San Luís		130
Plano		130
Documentación Fotográfica		133
1034 Cortijo Quesada / Tres Aljibes		134
Plano		134
Documentación Fotográfica		136
1035 Loma de la Mezquita I / C. Tierno Galván		137
Plano		137
Documentación Fotográfica		139
1036 Loma de la Mezquita II / C. Violín		140
Plano		140
Documentación Fotográfica		142

Es copia auténtica de documento electrónico



037 Loma de la Mezquita III / C. Alpujarras	143
Plano	143
Documentación Fotográfica	145
1038 Loma de la Mezquita IV	146
Plano	146
Documentación Fotográfica	148
1039 Enarenados de Sto. Domingo	150
Plano	150
Documentación Fotográfica	152
1040 Tarambana	153
Plano	153
Documentación Fotográfica	155
1041 Aljibe Seco (Onayar)	157
Plano	157
Documentación Fotográfica	159
1042 Alrededores del aljibe del Toril	161
Plano	161
Documentación Fotográfica	163
1043 Sudeste del Daimún	164
Plano	164
Documentación Fotográfica	166
1044 Loma de Onayar	167
Plano	167
Documentación Fotográfica	169
1045 Aljibe del Derramadero de Cabriles	171
Plano	171
Documentación Fotográfica	173
1046 Aljibe del Daimún	175
Plano	175
Documentación Fotográfica	177
1047 Aljibe de las Terreras	179
Plano	179
Documentación Fotográfica	181
1048 Aljibe de Pampanico	183
Plano	183
Documentación Fotográfica	185
1049 Aljibe Balsa Matillas	186
Plano	186
Documentación Fotográfica	189
1050 Torre Cuadrada	190
Plano	190
Documentación Fotográfica	193
1051 Laderas del Castillo de Guardias Viejas	195
Plano	195
Documentación Fotográfica	197
1052 Aljibe de Galianilla	199
Plano	199
Documentación Fotográfica	199
1053 Aljibe de Boque	203
Plano	203
Documentación Fotográfica	205
1054 Aljibe de la Fabrica de la mujer	207
Plano	207
Documentación Fotográfica	199
1055 Aljibe del Toril	212
Plano	212
Documentación Fotográfica	214
1056 Noria de Punta Entinas	218
Plano	218
Documentación Fotográfica	220
1058 Aljibe Blanco	222
Plano	222
Documentación Fotográfica	224
1059 Aljibe Vaciacostales	225
Plano	225
Documentación Fotográfica	227

1060 Aljibe Pampanico II	229
Plano	229
Documentación Fotográfica	231
1061 Aljibe San Agustín	233
Plano	233
Documentación Fotográfica	235
1062 Cantera romana nº1	237
Plano	237
Documentación Fotográfica	239
1063 Cantera romana nº 2	241
Plano	241
Documentación Fotográfica	243
1064 Muro en Pampanico	245
Plano	245
Documentación Fotográfica	247
1065 Restos antigua fortaleza de Balerna	249
Plano	249
Documentación Fotográfica	251
1066 Bunker de la guerra civil	253
Plano	253
Documentación Fotográfica	255
1067 Manantial de agua de guardias viejas	257
Plano	257
Documentación Fotográfica	259
1068 Concheros de murex en Punta Entinas	261
Plano	261
Documentación Fotográfica	263
1069 Albercon de la Ñeca	265
Plano	265
Documentación Fotográfica	267
1070 Tumbas Megalíticas derramaderos de Ugijar	269
Plano	269
Documentación Fotográfica	271
III EPÍLOGO	273
EL FUTURO DE LOS TESTIMONIOS HISTÓRICOS. Ensayo de un diagnóstico global (2ª Parte)	
Debilidades	274
Fortalezas	223
Amenazas	275
Oportunidades	275
Conclusiones	277
IV ANEXO PLANIMÉTRICO	278
V CATÁLOGO DE PATRIMONIO MONUMENTAL 1	
I INTRODUCCIÓN	1
II CATÁLOGO	2
CO-MO-01 Castillo de Guardias Viejas	3
Plano	3
Documentación Fotográfica	5
CO-MO-02 Torre de Balerna	7
Plano	7
Documentación Fotográfica	9
CO-MO-03 Torre de las Entinas	11
Plano	11
Documentación Fotográfica	13
CO-MO-04 Torre de Cerrillos	15
Plano	15
Documentación Fotográfica	17

Es copia auténtica de documento electrónico



FIRMADO POR	FERNANDO FERNANDEZ MONTERDE	07/03/2024	PÁGINA 26/43
VERIFICACIÓN	Pk2jmM5TL2PSHCJGLCAUZGDER3SV4E	https://ws050.juntadeandalucia.es/verificarFirma	

VI INCORPORACIONES DE LA REVISIÓN – ADAPTACIÓN DEL P.G.O.U. DE EL EJIDO 2009	1
Ficha de la carta arqueológica:	
Dispositivo hidráulico de las salinas de los cerrillos CO-1057	2
Plano	2
Documentación Fotográfica	4
VII CATÁLOGO DE PATRIMONIO ETNOLÓGICO	1
I INTRODUCCIÓN	1
II CATÁLOGO	2
CO-ET-01 Cortijo La Molina	3
Plano	3
Documentación Gráfica	5
CO-ET-02 Cortijo Jiménez	7
Plano	7
Documentación Gráfica	9
CO-ET-03 Arcos Arquitectónicos Santa M. del Águila	11
Plano	11
Documentación Gráfica	13
CO-ET-05 Elevador de agua de San Fernando	20
Plano	20
Documentación Gráfica	22
CO-ET-06 Arquería de riego Cañada de Cortés	24
Plano	24
Documentación Gráfica	26

Es copia auténtica de documento electrónico



Carta Arqueológica
DOCUMENTO MODIFICADO

FIRMADO POR	FERNANDO FERNANDEZ MONTERDE	07/03/2024	PÁGINA 27/43
VERIFICACIÓN	Pk2jmM5TL2PSHCJGLCAUZGDER3SV4E	https://ws050.juntadeandalucia.es/verificarFirma	

Firmado el 23/02/2022 11:37:51 por Don Juan Francisco Parra Muñoz - Página nº 111 de 138
Código Seguro de Verificación: MJU5MzgzpafCQNTfAwMTC3McU11MgRtQ== permite la verificación de la integridad de una copia de este documento electrónico en la dirección <http://sede.eljido.es>

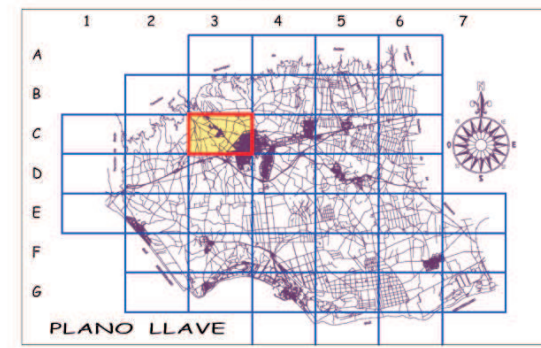
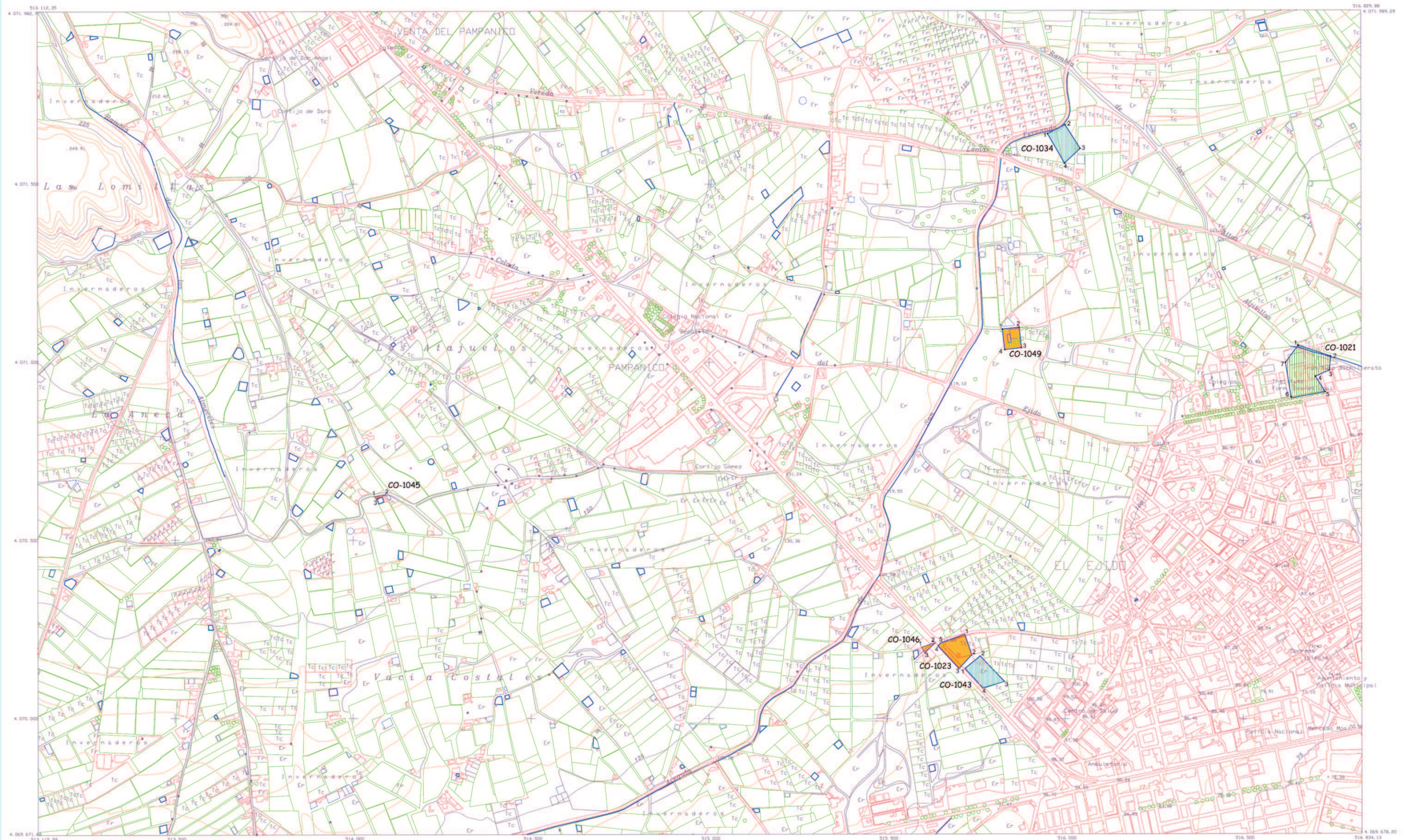
Documentación gráfica.-

- Plano C/3 actual.
 - Plano C/3 modificado.
- Plano D/2 actual.
 - Plano D/2 modificado.
- Plano D/3 actual.
 - Plano D/3 modificado.
- Plano D/4 actual.
 - Plano D/4 modificado.
- Plano E/1 actual.
 - Plano E/1 modificado.
- Plano E/2 actual.
 - Plano E/2 modificado.
- Plano F/7 actual.
 - Plano F/7 modificado.
- Plano G/3 actual.
 - Plano G/3 modificado.
- Plano H/5 actual.
 - Plano H/5 modificado.

Es copia auténtica de documento electrónico



FIRMADO POR	FERNANDO FERNANDEZ MONTERDE	07/03/2024	PÁGINA 28/43
VERIFICACIÓN	Pk2jmM5TL2PSHCJGLCAUZGDER3SV4E	https://ws050.juntadeandalucia.es/verificarFirma	



-- No se establece protección	-- Grado 2
-- Grado 1	-- Conservación Integral

CARTA ARQUEOLOGICA

Ayuntamiento de El Ejido

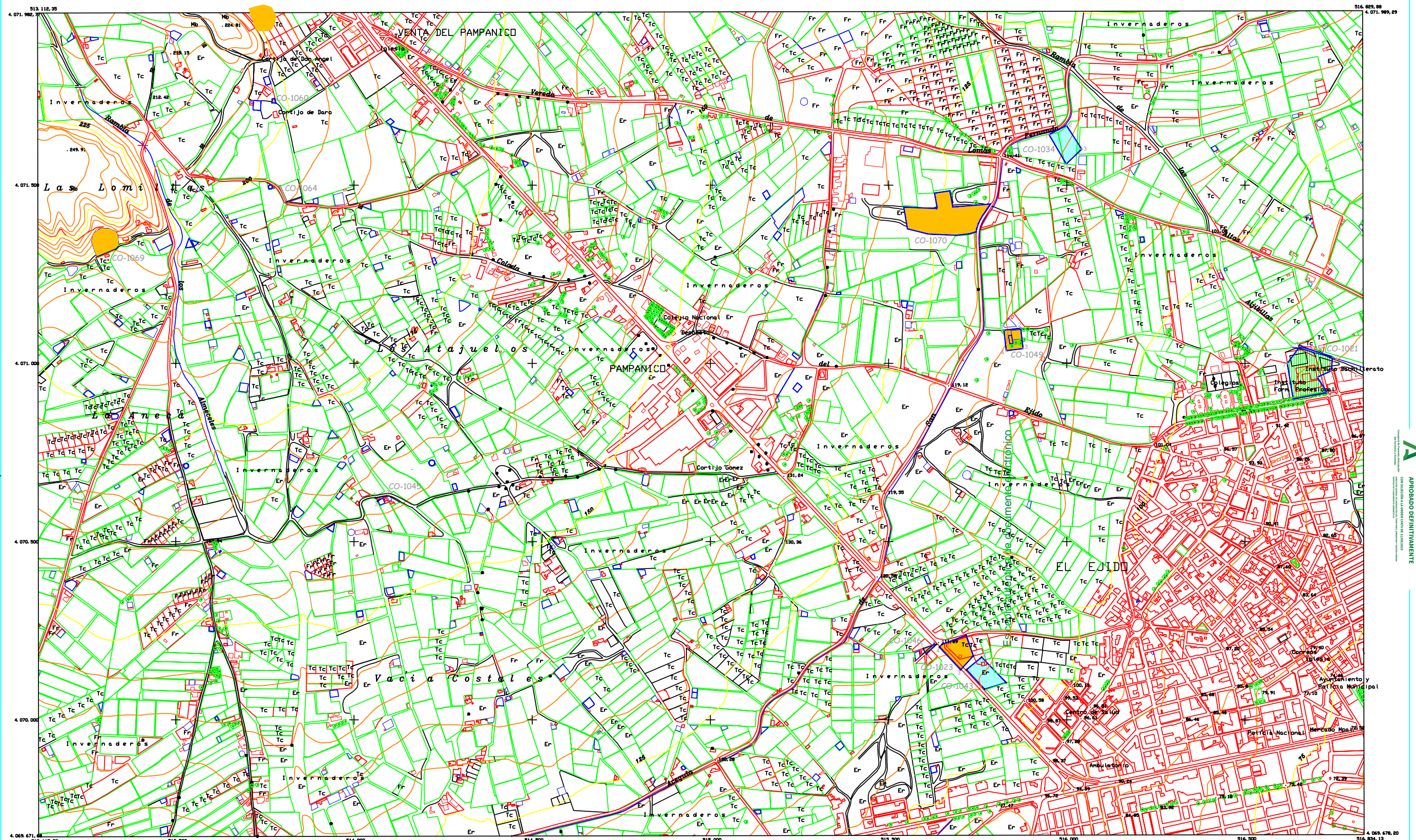
PLANO **C/3**

Técnico Autor: Juan José Egoz González, Arqueólogo Municipal
Definición: Joaquín Peiró Masachs

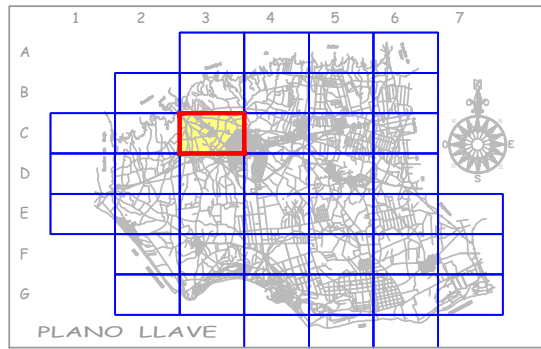
FECHA: Diciembre-1999
ESCALA: 1/10.000

Hoja 3 de 13
Ref. 105831

FIRMADO POR	FERNANDO FERNANDEZ MONTERDE	07/03/2024	PÁGINA 29/43
VERIFICACIÓN	Pk2jmM5TL2PSHCJGLCAUZGDER3SV4E	https://ws050.juntadeandalucia.es/verificarFirma	



MODIFICACION Nº 23 POR EL EJIDO
APROBADO DEFINITIVAMENTE
CONSEJO DE GOBIERNO LOCAL
CONSEJO REGULADOR DE OBRAS DE INTERÉS URBANO



	-- No se establece protección		-- Grado 2
	-- Grado 1		-- Conservación Integral

CARTA ARQUEOLÓGICA

Ayuntamiento de *El Ejido*

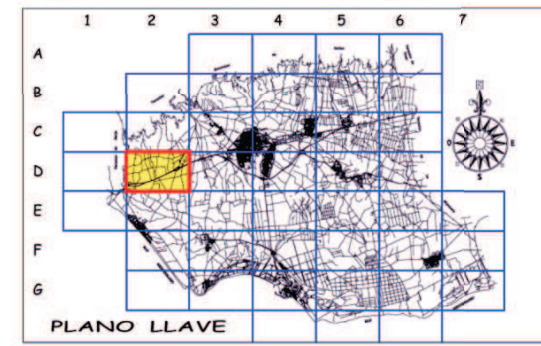
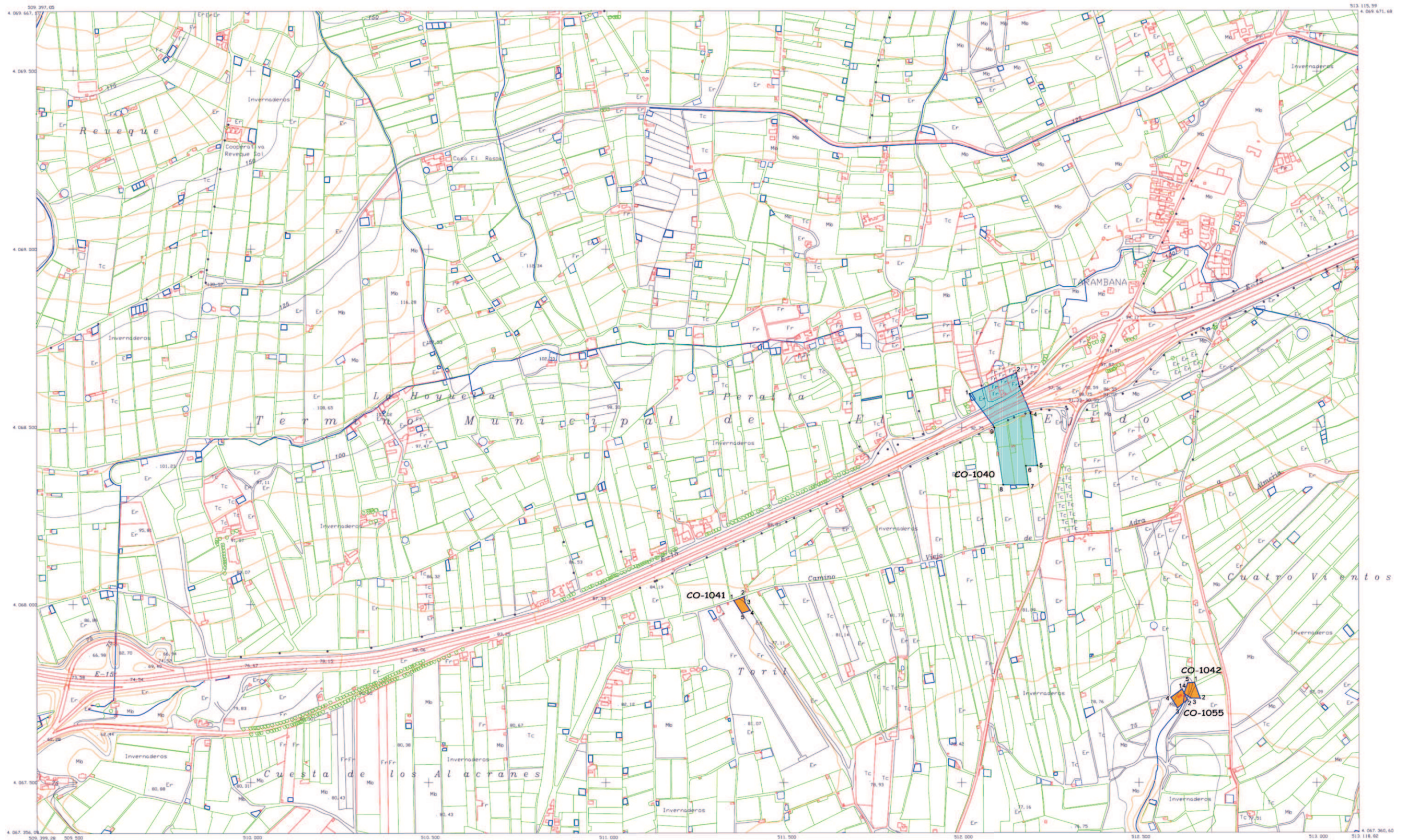
PLANO C/3

FECHA: Enero-2020
ESCALA: 1/10.000

Hoja 3 de 13
Ref. 105831

DOCUMENTO MODIFICADO

FIRMADO POR	FERNANDO FERNANDEZ MONTERDE	07/03/2024	PÁGINA 30/43
VERIFICACIÓN	Pk2jmM5TL2PSHCJGLCAUZGDER3SV4E	https://ws050.juntadeandalucia.es/verificarFirma	



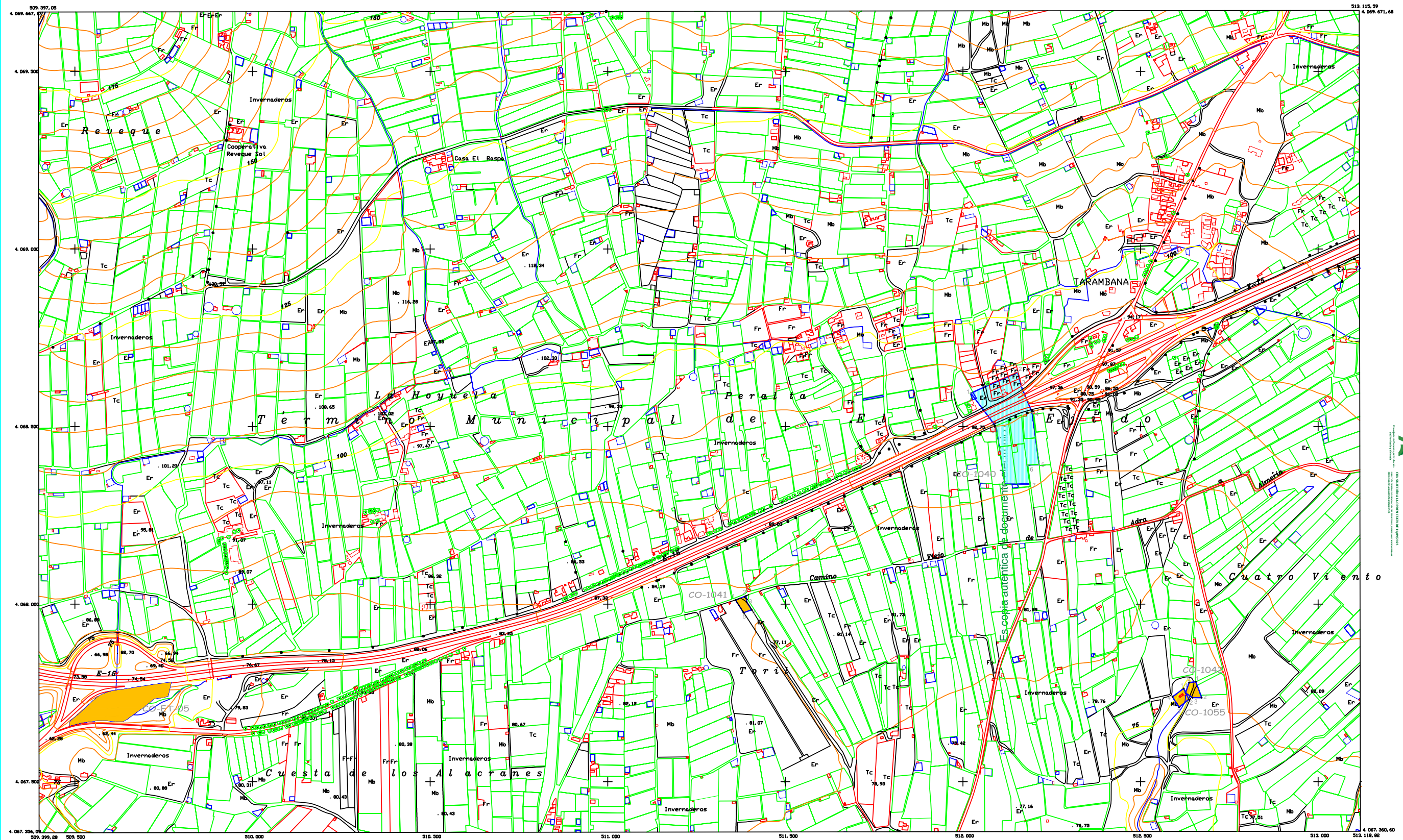
	-- No se establece protección		-- Grado 2
	-- Grado 1		-- Conservación Integral

CARTA ARQUEOLOGICA

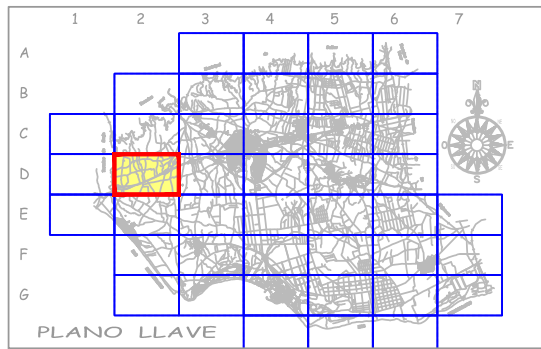
Ayuntamiento de El Ejido **PLANO D/2**

Técnico Autor: Juan José Ego González, Arqueólogo Municipal
 Delineación: Joaquín Peiró Masachs

FECHA: Diciembre:1999 ESCALA: 1/10.000 Hoja 5 de 13 Ref. 105748



DOCUMENTO MODIFICADO



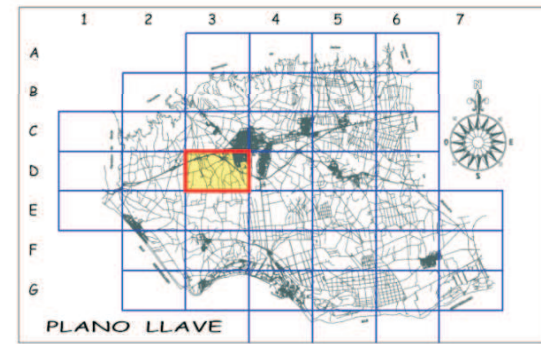
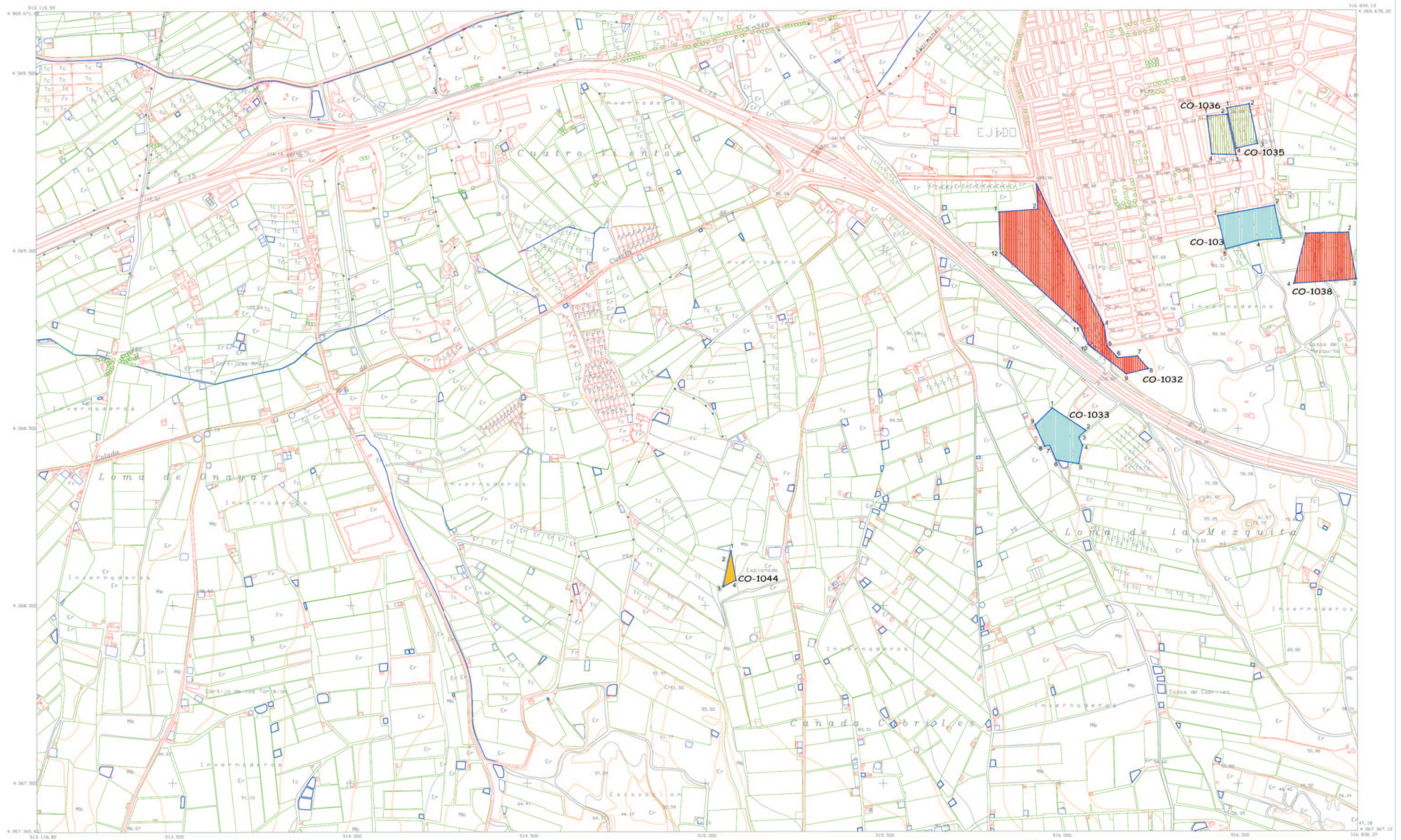
	-- No se establece protección		-- Grado 2
	-- Grado 1		-- Conservación Integral

CARTA ARQUEOLÓGICA

Ayuntamiento de *el Gijón*

PLANO **D/2**

FECHA: Enero-2020
ESCALA: 1/10.000
Hoja 5 de 13
Ref. 105748



	-- No se establece protección		-- Grado 2
	-- Grado 1		-- Conservación Integral

CARTA ARQUEOLOGICA

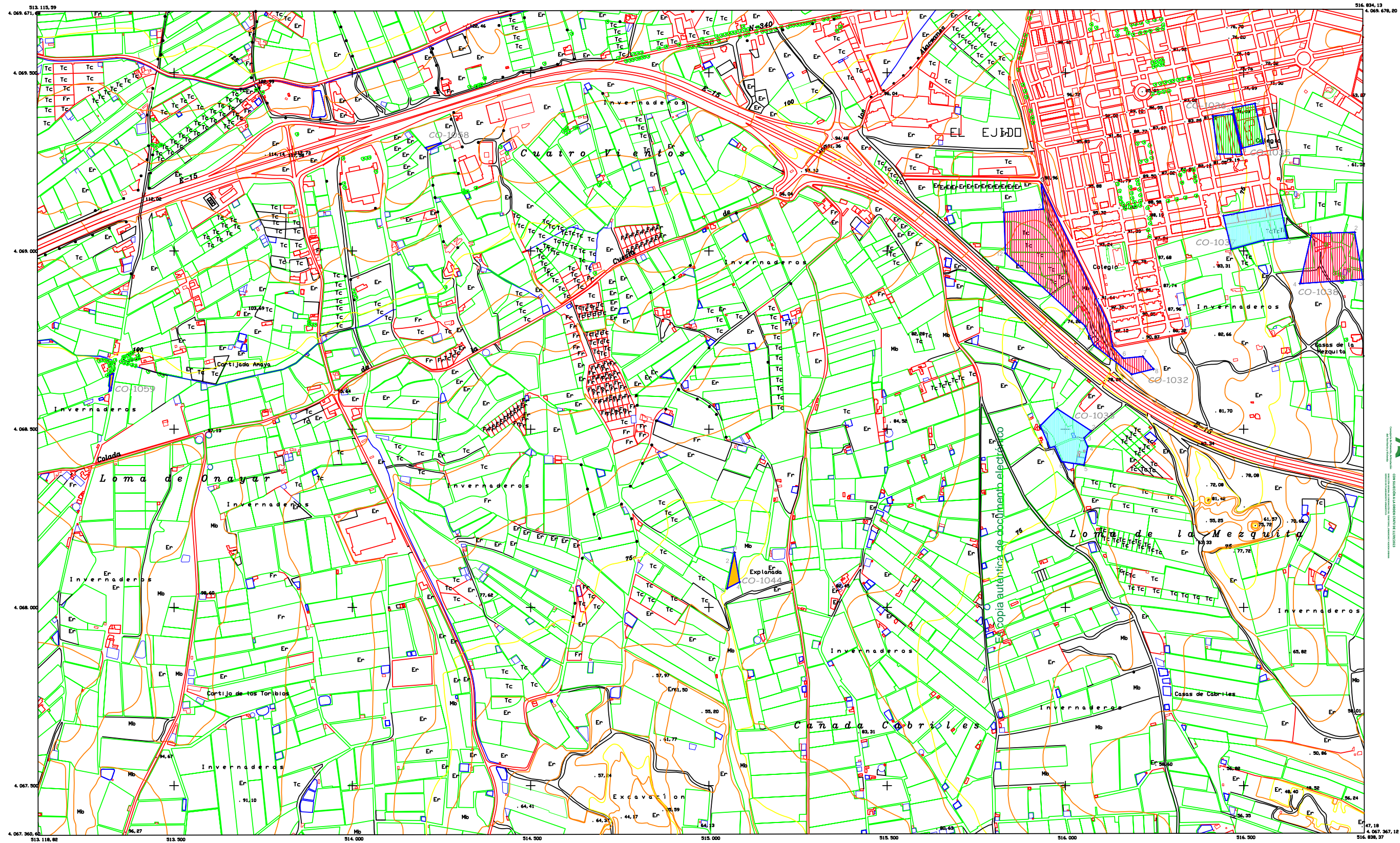
Ayuntamiento de El Ejido **PLANO D/3**

Técnico Autor: Juan José Ego González, Arqueólogo Municipal
 FECHA: Diciembre-1999 ESCALA: 1/10.000 Hoja 6 de 13 Ref. 105841

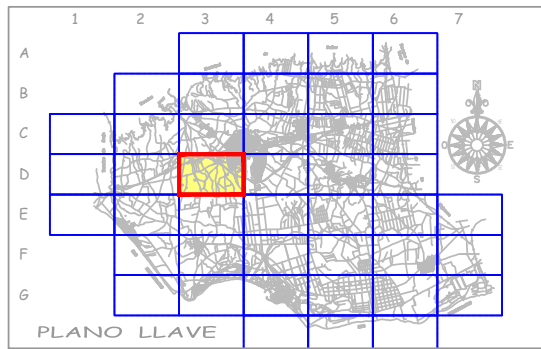
APROBACIÓN Nº 29/2004 DEL EJIDO
 APROBADO DEFINITIVAMENTE

FIRMADO POR	FERNANDO FERNANDEZ MONTERDE	07/03/2024	PÁGINA 33/43
VERIFICACIÓN	Pk2jmM5TL2PSHCJGLCAUZGDER3SV4E	https://ws050.juntadeandalucia.es/verificarFirma	

Firmado el 23-02-2022 11:37:51 por Don Juan Francisco Palma Muñoz - Página nº 117 de 138
Código Seguro de Verificación: MJU3Mzqz6fCANTAWMT3CMU1Mg3tM1Q= permite la verificación de la mayoría de la información en la dirección <http://sede.sjgta.es>



DOCUMENTO MODIFICADO



	-- No se establece protección		-- Grado 2
	-- Grado 1		-- Conservación Integral


CARTA ARQUEOLÓGICA

Ayuntamiento de *El Ejido*

PLANO **D/3**

FECHA: Enero-2020
ESCALA: 1/10.000
Hoja 6 de 13
Ref. 105841

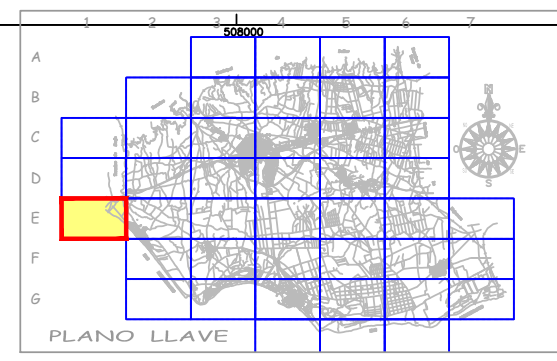
APROBACIÓN Nº 29/2004 DEL EJIDO
APROBADO DEFINITIVAMENTE
CONSEJO LOCAL DE ADMINISTRACIÓN LOCAL



Es copia auténtica de documento electrónico

MODIFICACIÓN Nº 29 PEDU EL EJIDO
APROBADO DEFINITIVAMENTE
CONSEJO REGULADOR DEL REGISTRO DE LA CARTA ARQUEOLÓGICA DE EL EJIDO

DOCUMENTO MODIFICADO



-- No se establece protección	-- Grado 2
-- Grado 1	-- Conservación Integral

CARTA ARQUEOLÓGICA

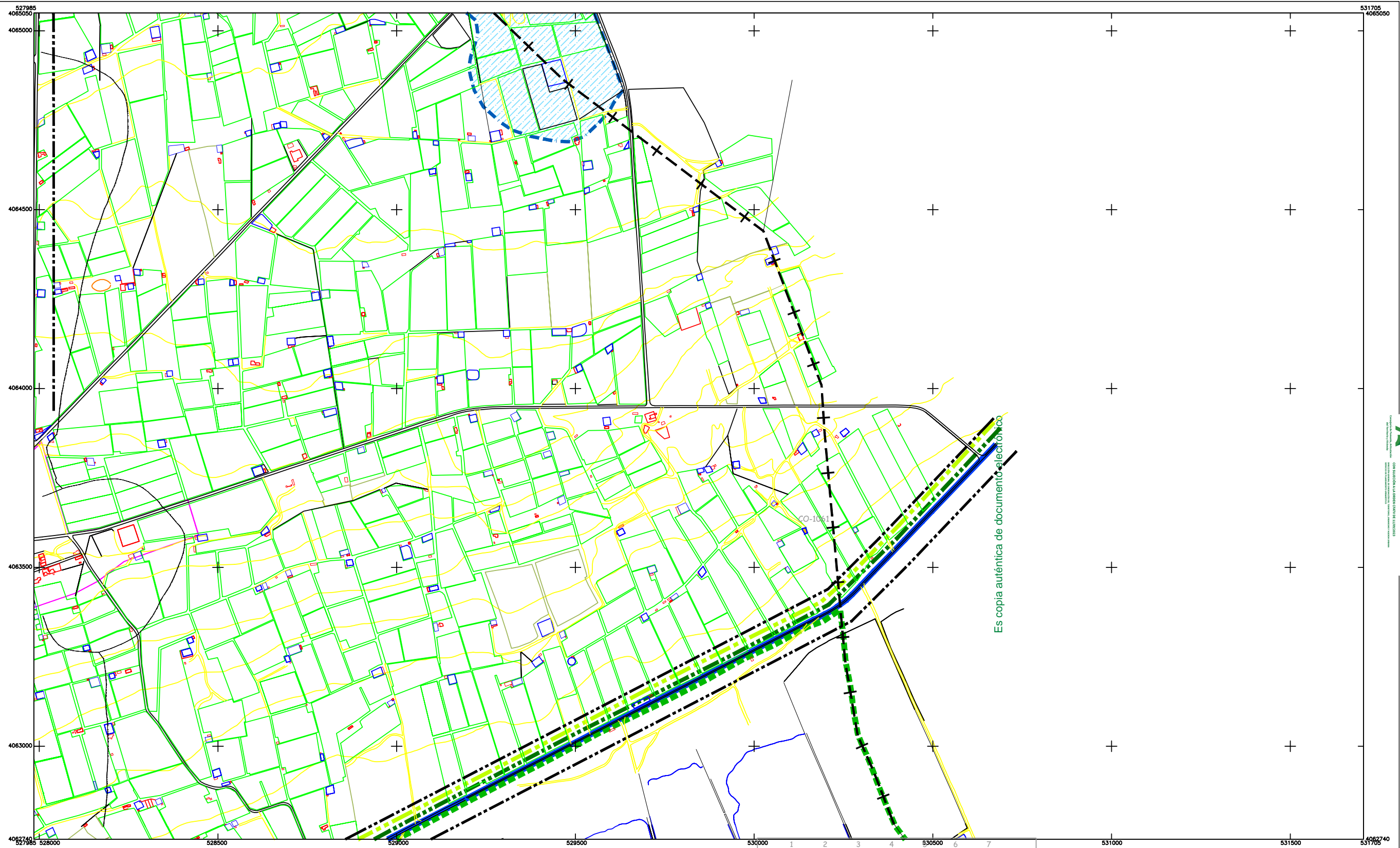
Ayuntamiento de *El Ejido*

PLANO **E/1**

FECHA: Enero-2.020
ESCALA: 1/10.000

Hoja 9 bis de 13
Ref. 105757

FIRMADO POR	FERNANDO FERNANDEZ MONTERDE	07/03/2024	PÁGINA 37/43
VERIFICACIÓN	Pk2jmM5TL2PSHCJGLCAUZGDER3SV4E	https://ws050.juntadeandalucia.es/verificarFirma	

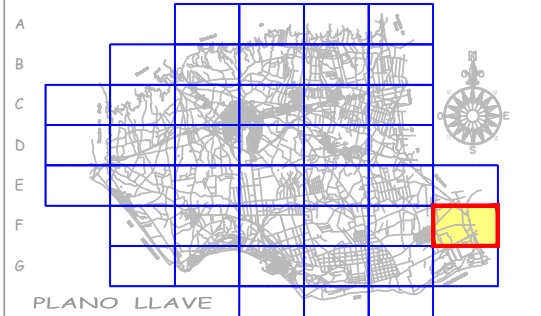


Es copia auténtica de documento electrónico

MODIFICACIÓN Nº 29 PEDU EL EJIDO
APROBADO DEFINITIVAMENTE
CONSEJO REGULADOR DEL PATRIMONIO HISTORICO Y MONUMENTAL

- No se establece protección
- Grado 1
- Grado 2
- Conservación Integral

DOCUMENTO MODIFICADO



LIMITE DE LA ZONA DE PROTECCION DEL PATRIMONIO HISTORICO Y MONUMENTAL

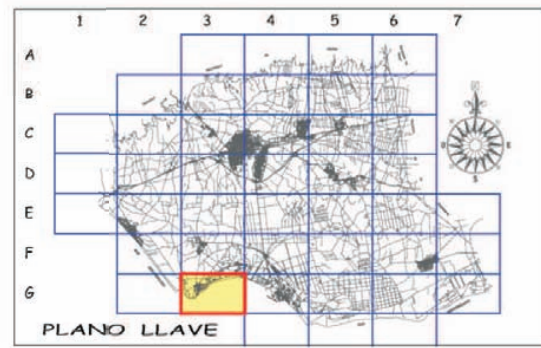
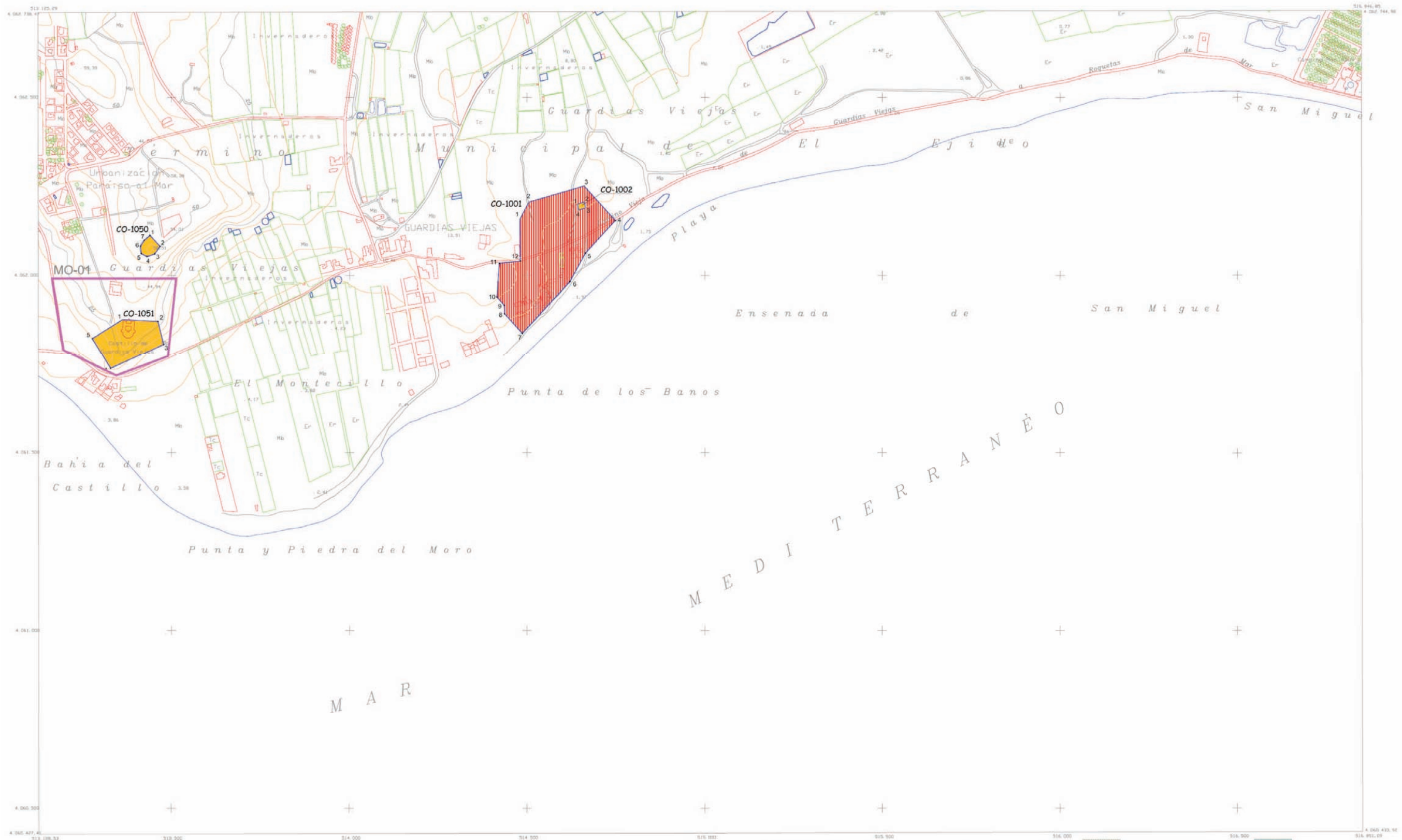
CARTA ARQUEOLOGICA

Ayuntamiento de *el Ejido*

PLANO **F/7**

FECHA: Enero-2.020
ESCALA: 1/10.000
Ref. 105883

FIRMADO POR	FERNANDO FERNANDEZ MONTERDE	07/03/2024	PÁGINA 40/43
VERIFICACIÓN	Pk2jmM5TL2PSHCJGLCAUZGDER3SV4E	https://ws050.juntadeandalucia.es/verificarFirma	



	-- No se establece protección		-- Grado 2
	-- Grado 1		-- Conservación Integral

LÍMITE DE LA ZONA DE PROTECCIÓN DEL PATRIMONIO HISTÓRICO Y MONUMENTAL

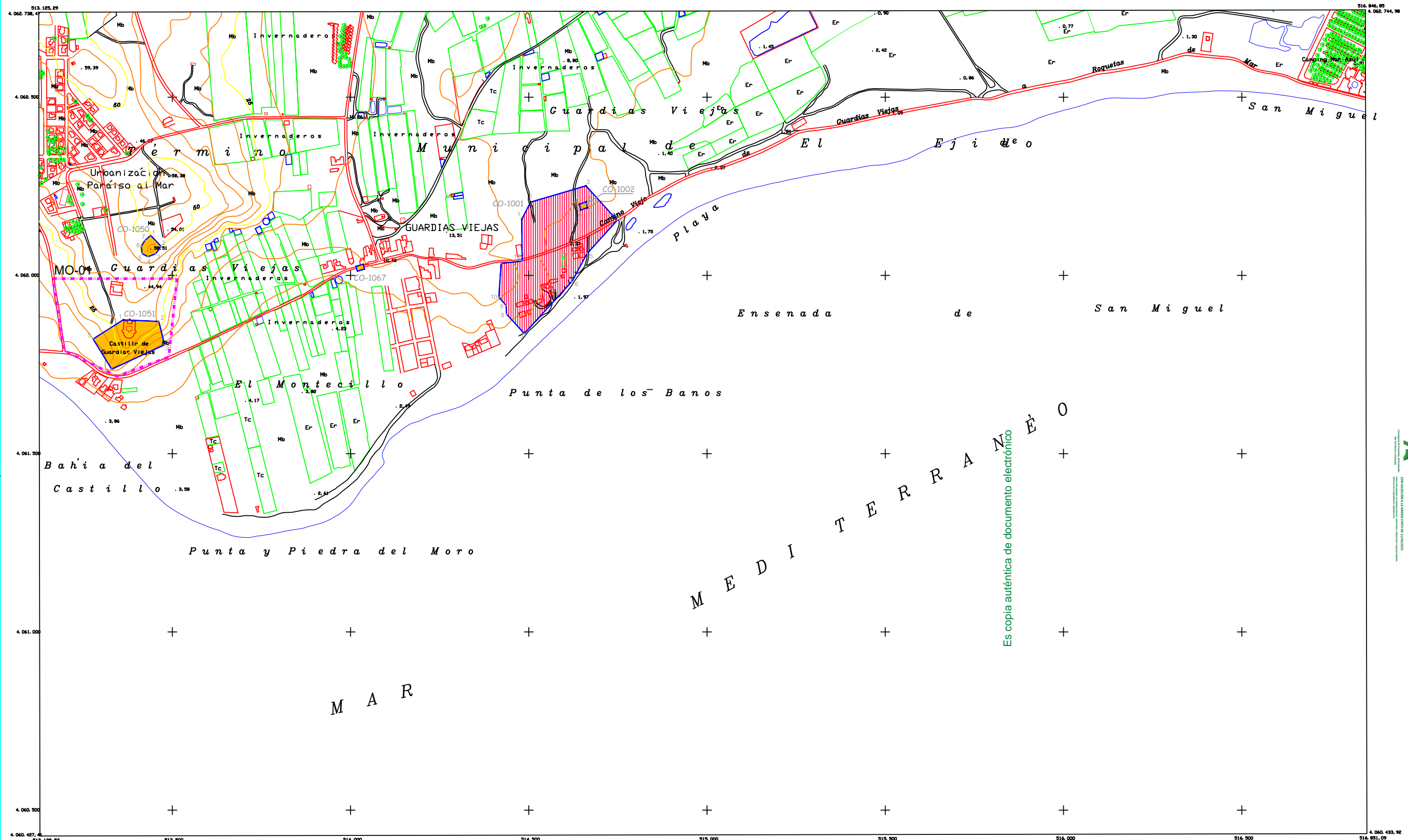
CARTA ARQUEOLÓGICA

Ayuntamiento de El Ejido PLANO G/3

Técnico Autor: Juan José Egea González, Arqueólogo Municipal
 FECHA: Diciembre-1999
 Delineación: Joaquín Peirats Mateos
 ESCALA: 1/10 000
 Hoja 9 de 13
 Ref. 105871

FIRMADO POR	FERNANDO FERNANDEZ MONTERDE	07/03/2024	PÁGINA 41/43
VERIFICACIÓN	Pk2jmM5TL2PSHCJGLCAUZGDER3SV4E	https://ws050.juntadeandalucia.es/verificarFirma	

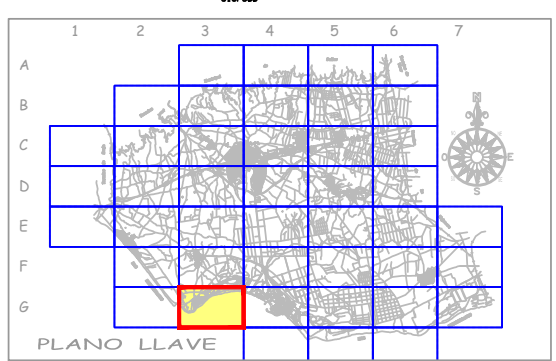
Firmado el 23-02-2022 11:37:51 por Don Juan Francisco Parra Muñoz - Página nº 125 de 138
Código Seguro de Verificación: MJU3MzqzafuQhNTAWMTc3MzU1MjMgMjQ= permite la verificación de la integridad de la información en la dirección <http://sede.dajc.es>



Es copia auténtica de documento electrónico

APROBACIÓN Nº 29/2024 DEL EJIDO
APROBADO DEFINITIVAMENTE
CONSEJO REGULADOR DEL PATRIMONIO HISTÓRICO Y MONUMENTAL

DOCUMENTO MODIFICADO



	-- No se establece protección		-- Grado 2
	-- Grado 1		-- Conservación Integral

LÍMITE DE LA ZONA DE PROTECCIÓN DEL PATRIMONIO HISTÓRICO Y MONUMENTAL

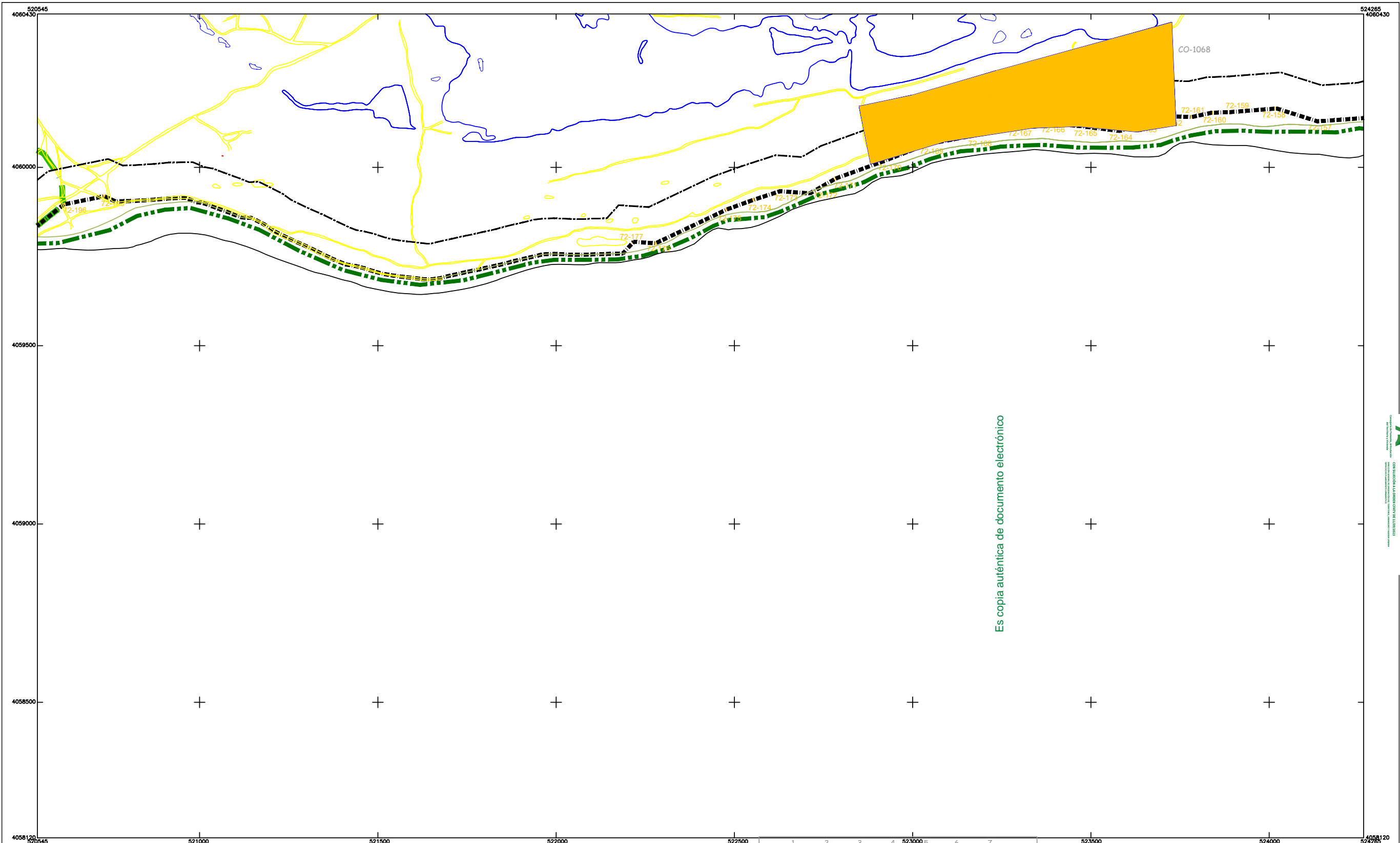
CARTA ARQUEOLÓGICA

Ayuntamiento de *el Ejido*

PLANO **G/3**

FECHA: Enero-2020
ESCALA: 1/10.000

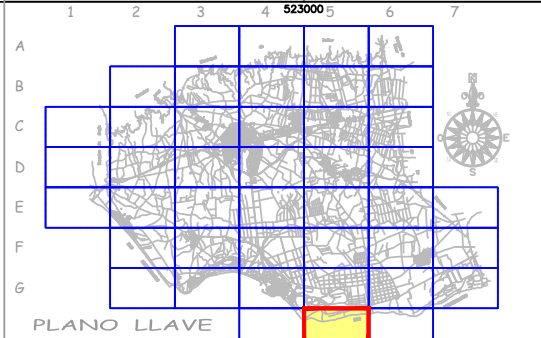
Hoja 9 de 9
Ref. 105871



APROBACIÓN DEFINITIVA
COMISIÓN DE VALORACIÓN DEL PATRIMONIO HISTÓRICO Y MONUMENTAL

DOCUMENTO MODIFICADO

	-- No se establece protección		-- Grado 2
	-- Grado 1		-- Conservación Integral



LIMITE DE LA ZONA DE PROTECCION DEL PATRIMONIO HISTORICO Y MONUMENTAL

CARTA ARQUEOLOGICA

Ayuntamiento de *el Ejido*

PLANO **H/5**

FECHA: Enero-2.020
ESCALA: 1/10.000
Ref. 105883

FIRMADO POR	FERNANDO FERNANDEZ MONTERDE	07/03/2024	PÁGINA 43/43
VERIFICACIÓN	Pk2jmM5TL2PSHCJGLCAUZGDER3SV4E	https://ws050.juntadeandalucia.es/verificarFirma	