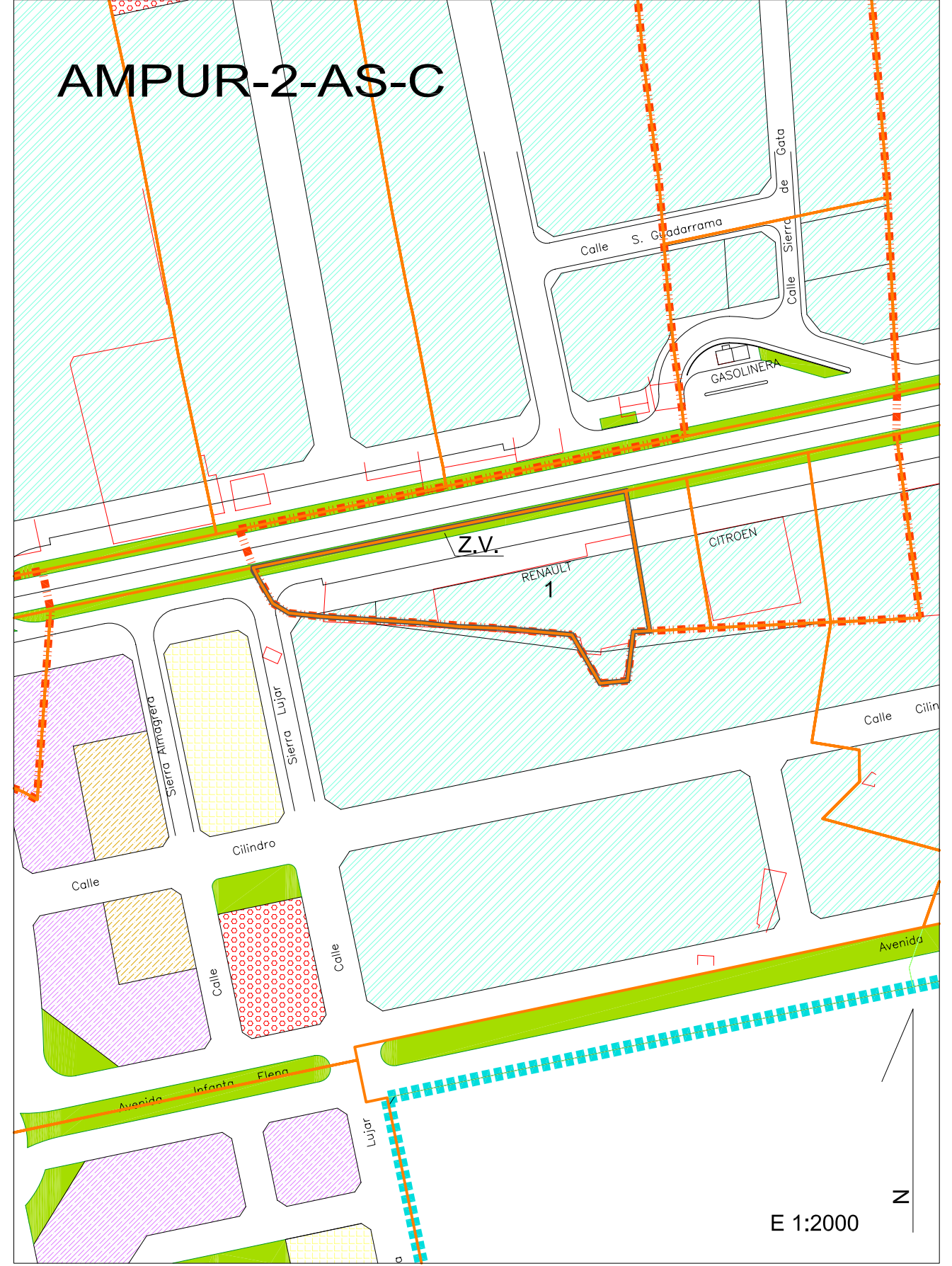


CUADRO RESUMEN DEL AMPUR 2-AS-C

PARCELAS	SUPERF. m ²	TECHO m ²	Nº APARC.* Uds.	ORDENANZAS			TECHOS			APROVECHAMIENTOS HOMOGENEIZADOS				
				AE1 m ²	C3 m ²	AD m ²	A.E.1 m ²	Colectiva m ²	Resd.Unif. m ²	Prorrateo u.a.h.	Prorrateo u.a.h.	Lucrativo u.a.h.	Diferencia u.a.h.	
1	2.433,47	2.160,92	22	2.433,47			1,00	1,00	1,00			2.161	2.161	0
TOTAL EDIF.	2.433,47	2.160,92	22	2.433,47			2.160,92					2.161	2.161	0
*Se deberá situar en el interior de la parcela como mínimo el 50% de la dotación prevista														
NOTAS: Por tratarse de una unidad de actuación consolidada por la edificación, se mantiene el aprovechamiento del planeamiento antecedente. La parte de suelo ocupado por la edificación fuera de ordenación, deberá cederse cuando sea demolida esta														
VIALES														
Z.V. Area de Juego	460,86													
TOTAL ESP.L.	460,86													
TOTAL EQUIP.	460,86													
TOTAL UNIDAD														
5.402,43														



CUADRO RESUMEN DEL AMPUR 3-AS-C

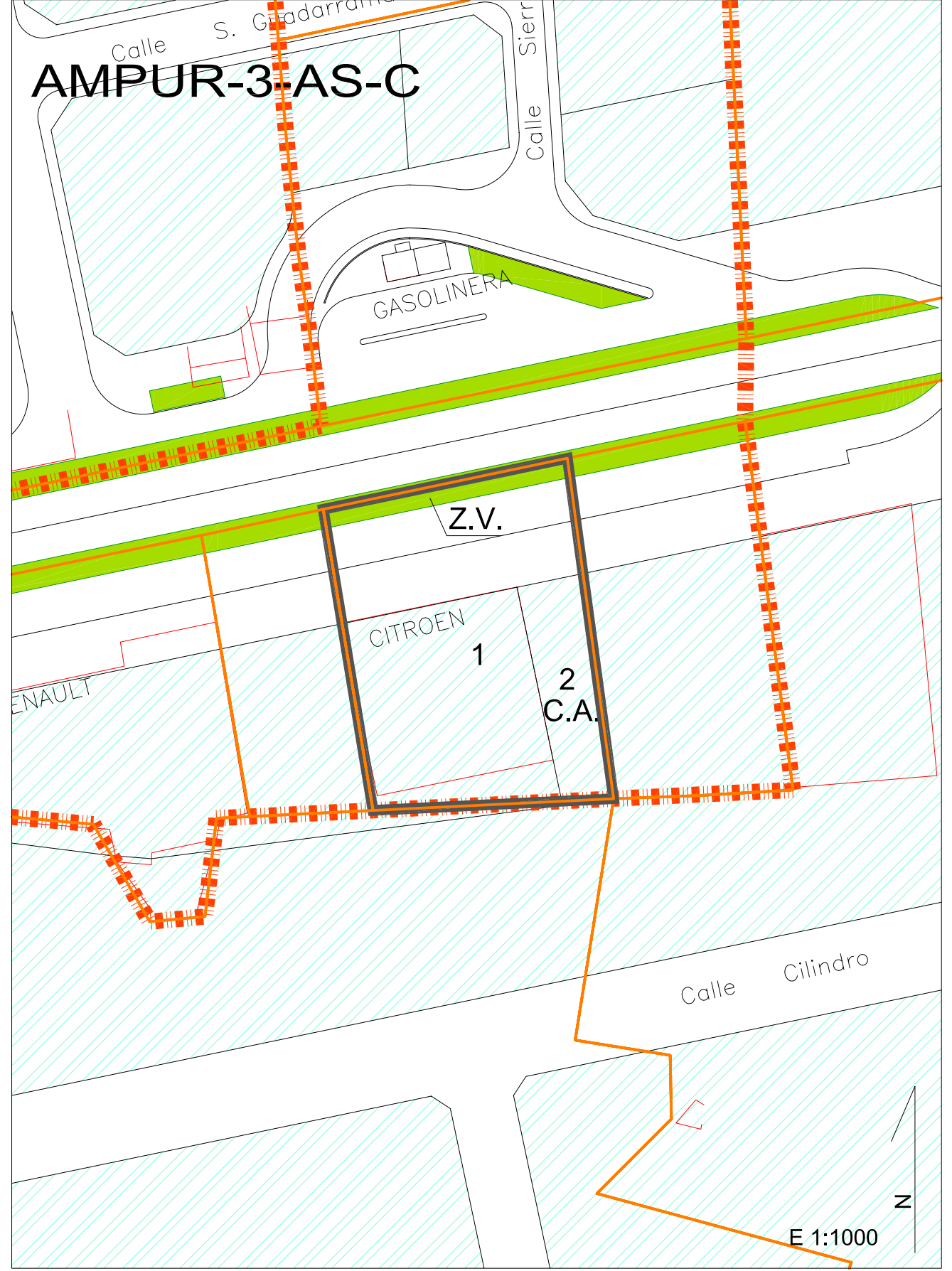
PARCELAS	SUPERF. m ²	TECHO m ²	Nº APARC.** Uds.	ORDENANZAS			TECHOS			APROVECHAMIENTOS HOMOGENEIZADOS			
				AE1 m ²	C3 m ²	AD m ²	A.E.1 m ²	Colectiva m ²	Resd.Unif. m ²	Patrimonializable de las NN.SS u.a.h.	Lucrativo total asignado por el PGOU u.a.h.	Diferencia u.a.h.	
													1,00 m ²
1	1.238,67	1.097,46	5	1.238,67			1,00	1,00	1,00	1.097,46	1.097	1.097	0
2 C.A.*	510,00	451,86	2	510,00			1,00	1,00	1,00	451,86	452	452	0
TOTAL EDIF.	1.748,67	1.549,32	7	1.748,67			1,00	1,00	1,00	1.549,32	1.549	1.549	0
Z.V. - Area de Juego	194,38												
TOTAL ESP.L.	194,38												
TOTAL EQUIP.	194,38												
VIALES	800,45												
TOTAL UNIDAD	2.743,50												

*Parcelas permutadas a las que se le asigna la edificabilidad media de la unidad

**Reserva mínima en el interior de la edificación ó parcela

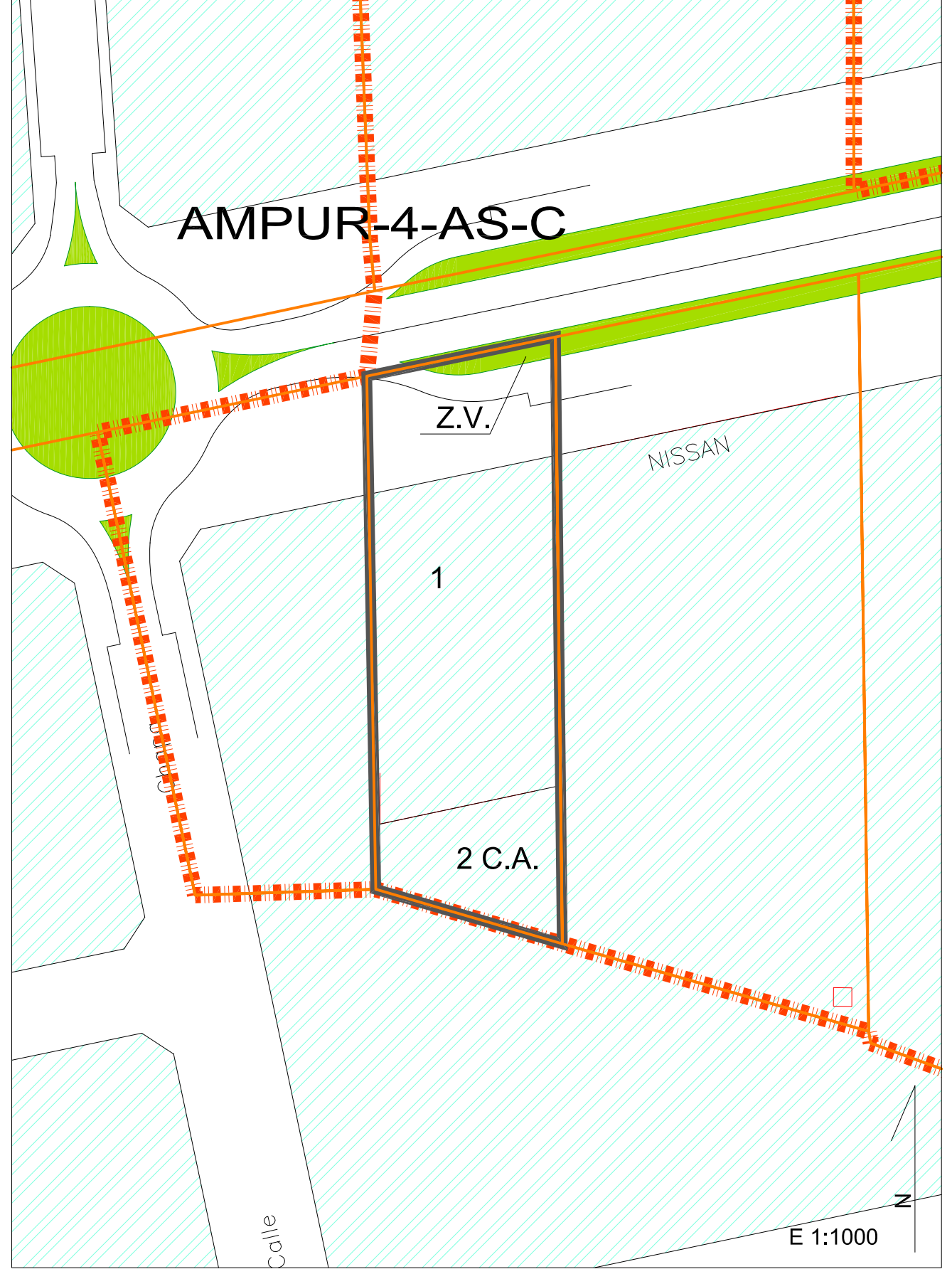
Por tratarse de una unidad de actuación consolidada por la edificación, se mantiene el aprovechamiento del planeamiento

NOTA: antecedente



CUADRO RESUMEN DEL AMPUR 4-AS-C

PARCELAS	SUPERF. m ² _s	TECHO m ² _c	Nº APARC.** Uds.	ORDENANZAS			TECHOS		APROVECHAMIENTOS HOMOGENEIZADOS			
				AE1 m ² _s	C3 m ² _s	AD m ² _s	A.E.1 m ² _c	Colectiva m ² _c	Resd.Unif. m ² _c	Patrimonializable de las NN.SS u.a.h.	Lucrativo total asignado por el PGOU u.a.h.	Diferencia u.a.h.
1	2.188,62	1.476,01	7	2.188,62			1,00	1,00	1,00	1.476	1.476	0
2 C.A.*	714,00	481,52	2	714,00			1.476,01			482	482	0
TOTAL EDIF.	2.902,62	1.957,53	9	2.902,62			1.957,53			1.958	1.958	0
*Parcela permutada a las que se le asigna la edificabilidad media de la unidad												
**Reserva mínima en el interior de la edificación ó parcela												
*Por tratarse de una unidad de actuación consolidada por la edificación, se mantiene el aprovechamiento del planeamiento												
NOTA: antecedente												
VIALES												
637,86												
TOTAL UNIDAD												
3.690,40												

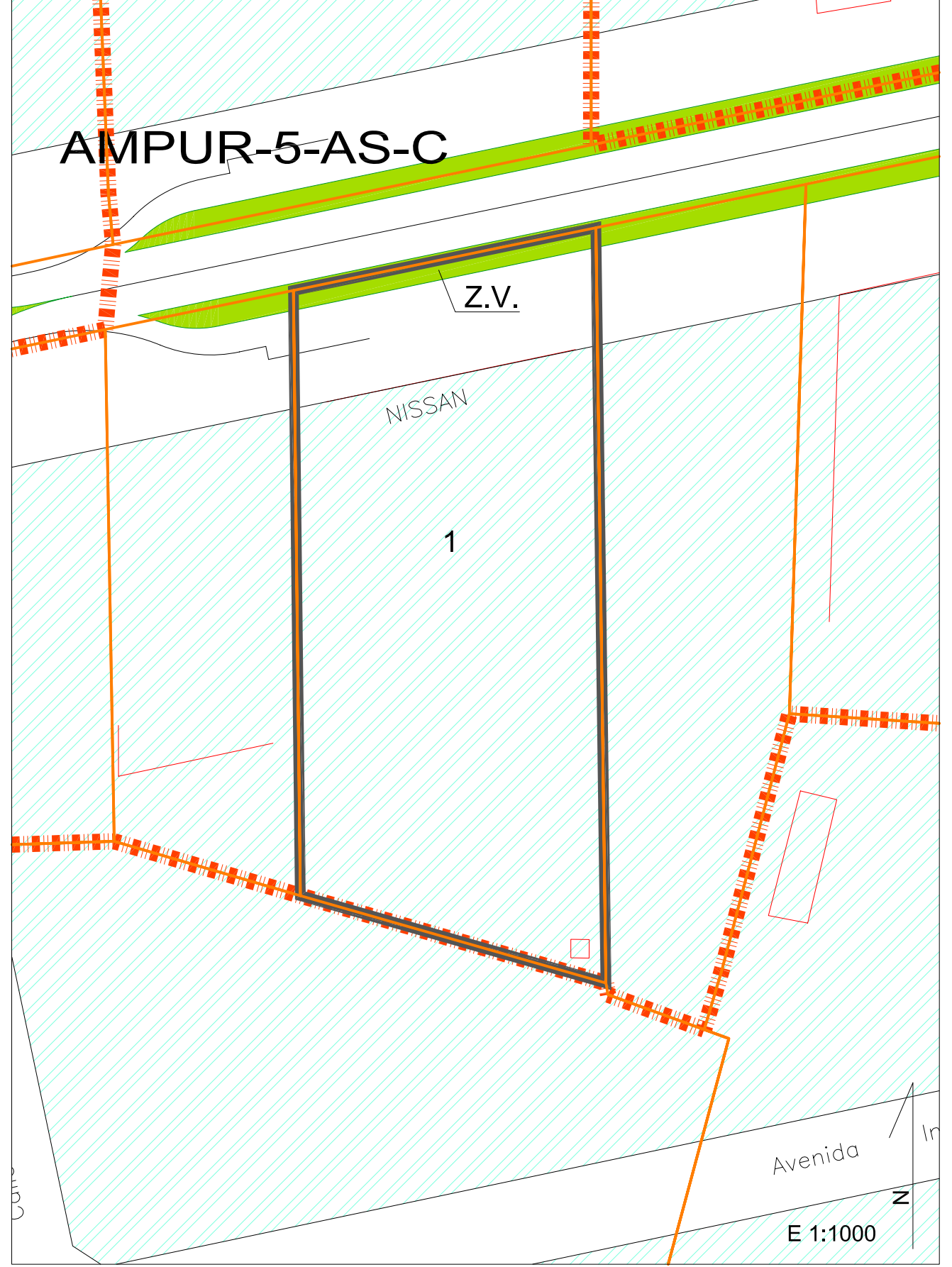


CUADRO RESUMEN DEL AMPUR 5-AS-C

PARCELAS	SUPERF. m ²	TECHO m ²	Nº APARC.* Uds.	ORDENANZAS			TECHOS			APROVECHAMIENTOS HOMOGENEIZADOS		
				AE1 m ²	C3 m ²	AD m ²	A.E.1 m ²	Colectiva m ²	Resd.Unif. m ²	Armonializa de las NN.SS u.a.h.	Lucrativo total asignado por el PGOU u.a.h.	Diferencia u.a.h.
1	5.789,06	4.171,72	21	5.789,06			1,00 m ²	1,00 m ²	1,00 m ²	4,172 u.a.h.	4,172 u.a.h.	0
TOTAL EDIF.	5.789,06	4.171,72	21	5.789,06			4.171,72			4.172	4.172	0
Z.V. Area de Juego	370,76											
TOTAL ESP.LIB.	370,76											
SIPS Administrativo	2.367,80											
TOTAL SIPS	2.367,80											
TOTAL EQUIP.	2.738,56											
VIALES	1.901,67											
TOTAL UNIDAD	10.429,29											

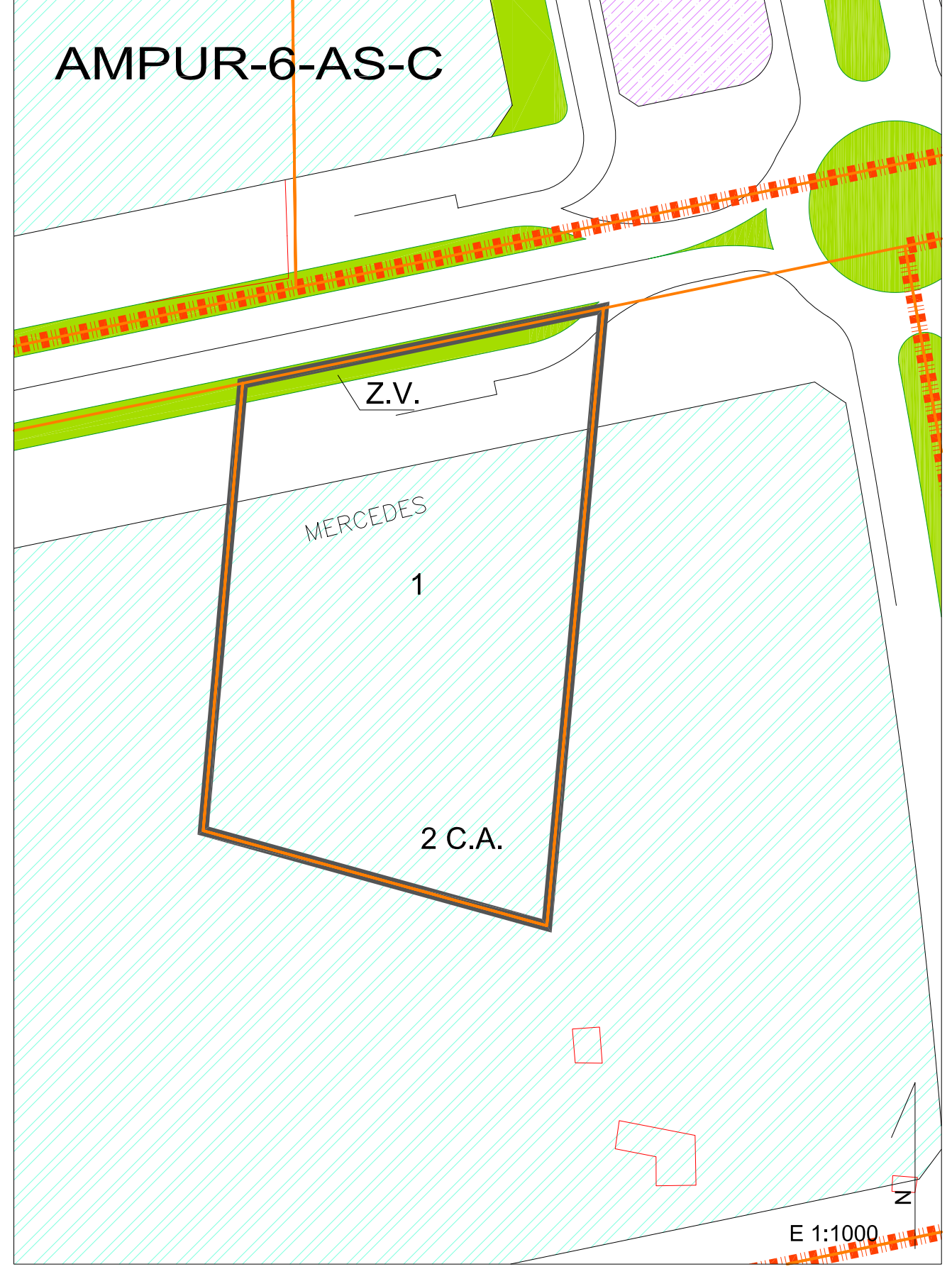
*Reserva mínima en el interior de la edificación ó parcela

NOTAS: Por tratarse de una unidad de actuación consolidada por la edificación, se mantiene el aprovechamiento del planeamiento antecedente. La unidad de actuación es discontinua



CUADRO RESUMEN DEL AMPUR 6-AS-C

PARCELAS	SUPERF. m ²	TECHO m ²	Nº APARC.** Uds.	ORDENANZAS			TECHOS			APROVECHAMIENTOS HOMOGENEIZADOS		
				AE1 m ²	C3 m ²	AD m ²	A.E.1 m ²	Colectiva m ²	Resd.Unif. m ²	Patrimonializable de las NN.SS u.a.h.	Lucrativo total asignado por el PGOU u.a.h.	Diferencia u.a.h.
1	3.841,71	2.559,73	13	3.841,71			2.559,73			2.560	2.560	0
2 C.A.*	1.122,00	747,59	4	1.122,00			747,59			748	748	0
TOTAL EDIF.	4.963,71	3.307,32	17	4.963,71			3.307,32			3.307	3.307	0
*En caso de permuta se le asigna la edificabilidad media de la unidad												
**Reserva mínima en el interior de la edificación ó parcela												
*Por tratarse de una unidad de actuación consolidada por la edificación, se mantiene el aprovechamiento del planeamiento												
NOTA: antecedente												
VIALES												
1.169,74												
TOTAL UNIDAD												
6.398,87												



CUADRO RESUMEN DEL AMPUR 7-AS-C

PARCELAS	SUPERF. m ² _s	TECHO m ² _c	Nº APARC.** Uds.	ORDENANZAS			TECHOS			APROVECHAMIENTOS HOMOGENEIZADOS		
				AE1 m ² _s	C3 m ² _s	AD m ² _s	A.E.1 m ² _c	Colectiva m ² _c	Resd.Unif. m ² _c	Patrimonializable de las NN.SS u.a.h.	Lucrativo total asignado por el PGOU u.a.h.	Diferencia u.a.h.
1	2.723,30	2.576,24	26	2.723,30			1,00 m ² _c	1,00 m ² _c	1,00 m ² _c	2.576,24	2.576	0
2	2.240,13	2.119,16	21	2.240,13			1,00 m ² _c			2.119,16	2.119	0
3 C.A.*	2.136,00	2.020,66	20	2.136,00			1,00 m ² _c			2.020,66	2.021	0
TOTAL EDIF.	7.099,43	6.716,06	67	7.099,43						6.716	6.716	0

*Parcela permutada a las que se le asigna la edificabilidad media de la unidad

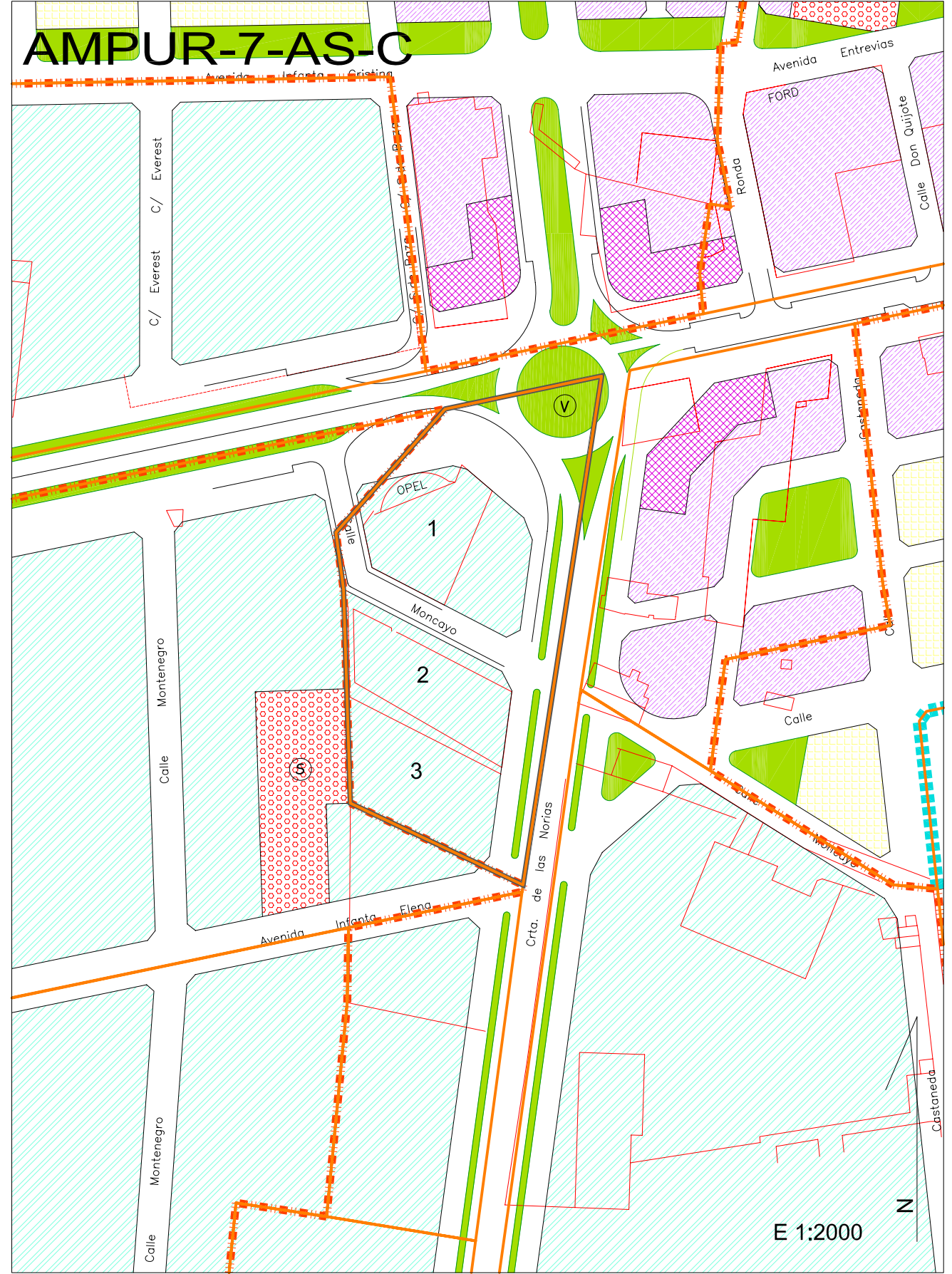
**Se deberá situar en el interior de la parcela como mínimo el 50% de la dotación prevista

Z.V. Area de Juego	1.048,37
TOTAL ESP.L.	1.048,37
TOTAL EQUIP.	1.048,37

VIALES	4.462,66
---------------	-----------------

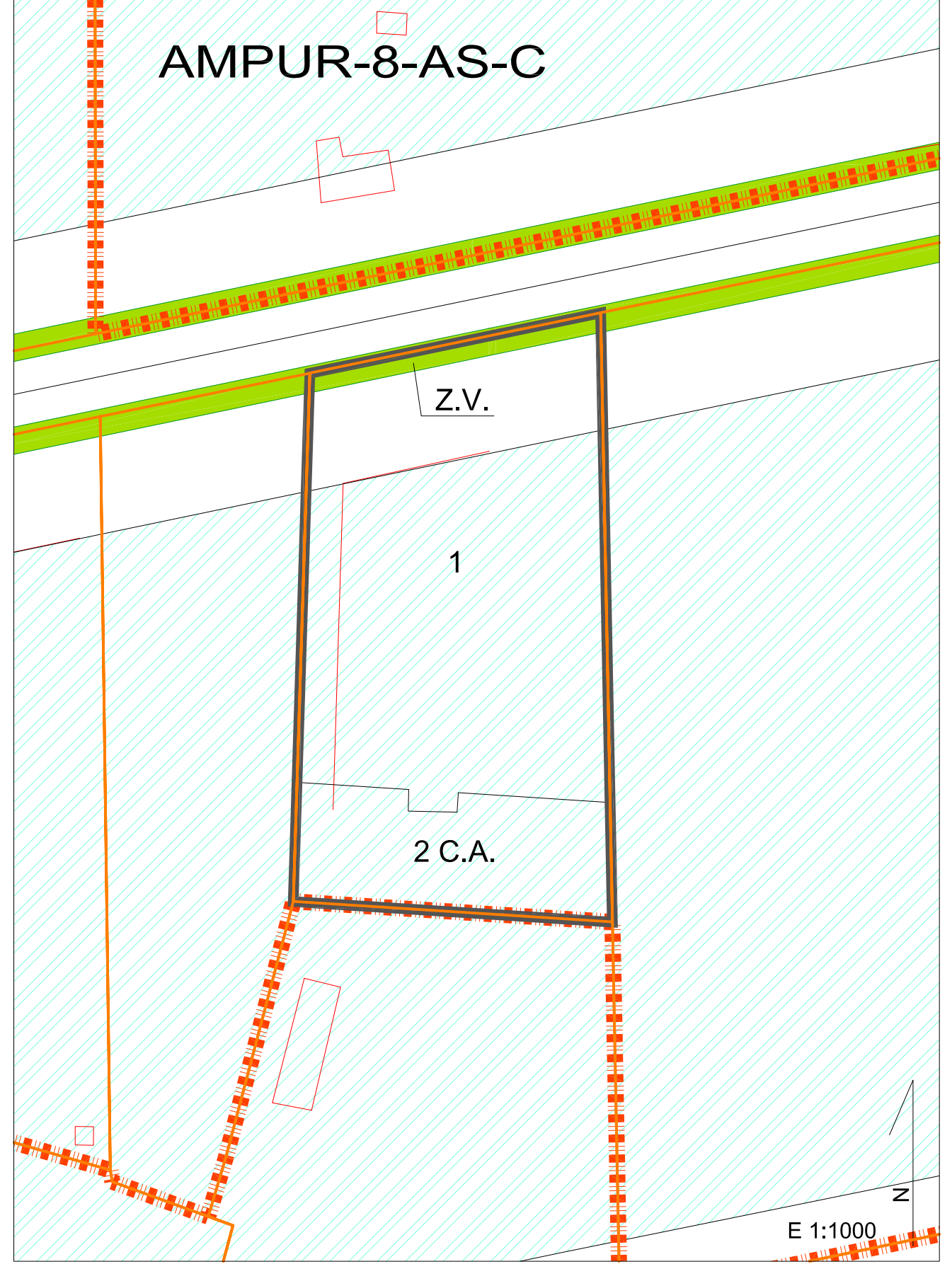
TOTAL UNIDAD	12.610,46
---------------------	------------------

NOTA: Por tratarse de una unidad de actuación consensuada por la edificación, se mantiene el aprovechamiento del planeamiento anterior.



CUADRO RESUMEN DEL AMPUR 8-AS-C

PARCELAS	SUPERF. m ²	TECHO m ²	Nº APARC.** Uds.	ORDENANZAS				TECHOS			APROVECHAMIENTOS HOMOGENEIZADOS		
				AE1 m ²	C3 m ²	AD m ²	A.E.1 m ²	Colectiva m ²	Rescd.Unif. m ²	Patrimonializable de las NN.SS u.a.h.	Lucrativo total asignado por el PGOU u.a.h.	Diferencia u.a.h.	
													1,00 m ²
1	2.749,92	2.117,44	11	2.749,92			2.117,44			2.117	2.117	0	
2 C.A.*	1.058,93	815,38	4	1.058,93			815,38			815	815	0	
TOTAL EDIF.	3.808,85	2.932,81	15	3.808,85			2.932,81			2.933	2.933	0	
*En caso de permuta se le asigna la edificabilidad media de la unidad													
**Reserva mínima en el interior de la edificación ó parcela													
*Por tratarse de una unidad de actuación consolidada por la edificación, se mantiene el aprovechamiento del planeamiento													
NOTA: antecedente													
VIALES													
1.261,05													
TOTAL UNIDAD													
5.294,64													



CUADRO RESUMEN DEL AMPUR 9-AS-C

PARCELAS	SUPERF. m ²	TECHO m ²	Nº APARC.** Uds.	ORDENANZAS			TECHOS			APROVECHAMIENTOS HOMOGENEIZADOS		
				AE1 m ²	C3 m ²	AD m ²	A.E.1 m ²	Colectiva m ²	Resd.Unif. m ²	Patrimonializable de las NN.SS u.a.h.	Patrimonializable de las NN.SS u.a.h.	Lucrativo total asignado por el PGOU u.a.h.
P1	4.886,00	3.532,58	17	4.886,00			3.532,58			3.533	3.533	0
P2	2.052,00	1.483,60	10	2.052,00			1.483,60			1.484	1.484	0
P3	11.551,00	8.362,92	40	11.551,00			8.362,92			8.363	8.363	0
P4 C.A.*	4.409,00	3.190,46	15	4.409,00			3.190,46			3.190	3.190	0
P5 C.A.*	2.279,00	1.649,14	8	2.279,00			1.649,14			1.649	1.649	0
TOTAL EDIF.	25.177,00	18.218,70	90	25.177,00			18.218,70			18.219	18.219	0

*En caso de permuta se le asigna la edificabilidad media de la unidad

**Reserva mínima en el interior de la edificación ó parcela

NOTA: Por tratarse de una unidad de actuación consolidada por la edificación, se mantiene el aprovechamiento del planeamiento

VIALES
8.267,00

TOTAL UNIDAD
33.444,00



CUADRO RESUMEN DEL AMPUR 10-AS-C

PARCELAS	SUPERF. m ²	TECHO m ²	Nº APARC.** Uds.	ORDENANZAS			TECHOS			APROVECHAMIENTOS HOMOGENEIZADOS		
				AE1 m ²	C3 m ²	AD m ²	A.E.1 m ²	Colectiva m ²	Resd.Unif. m ²	Patrimonializable de las NN.SS u.a.h.	Lucrativo total asignado por el PGOU u.a.h.	Diferencia u.a.h.
E1	1.485,93	1.148,62	6	1.485,93			1.148,62			1.149	1.149	0
E2	1.518,08	1.173,48	6	1.518,08			1.173,48			1.173	1.173	0
E3	5.309,85	4.104,51	20	5.309,85			4.104,51			4.105	4.105	0
C.A.*	3.240,37	2.504,81	13	3.240,37			2.504,81			2.505	2.505	0
TOTAL EDIF.	11.554,23	8.931,42	45	11.554,23			8.931,42			8.931	8.931	0

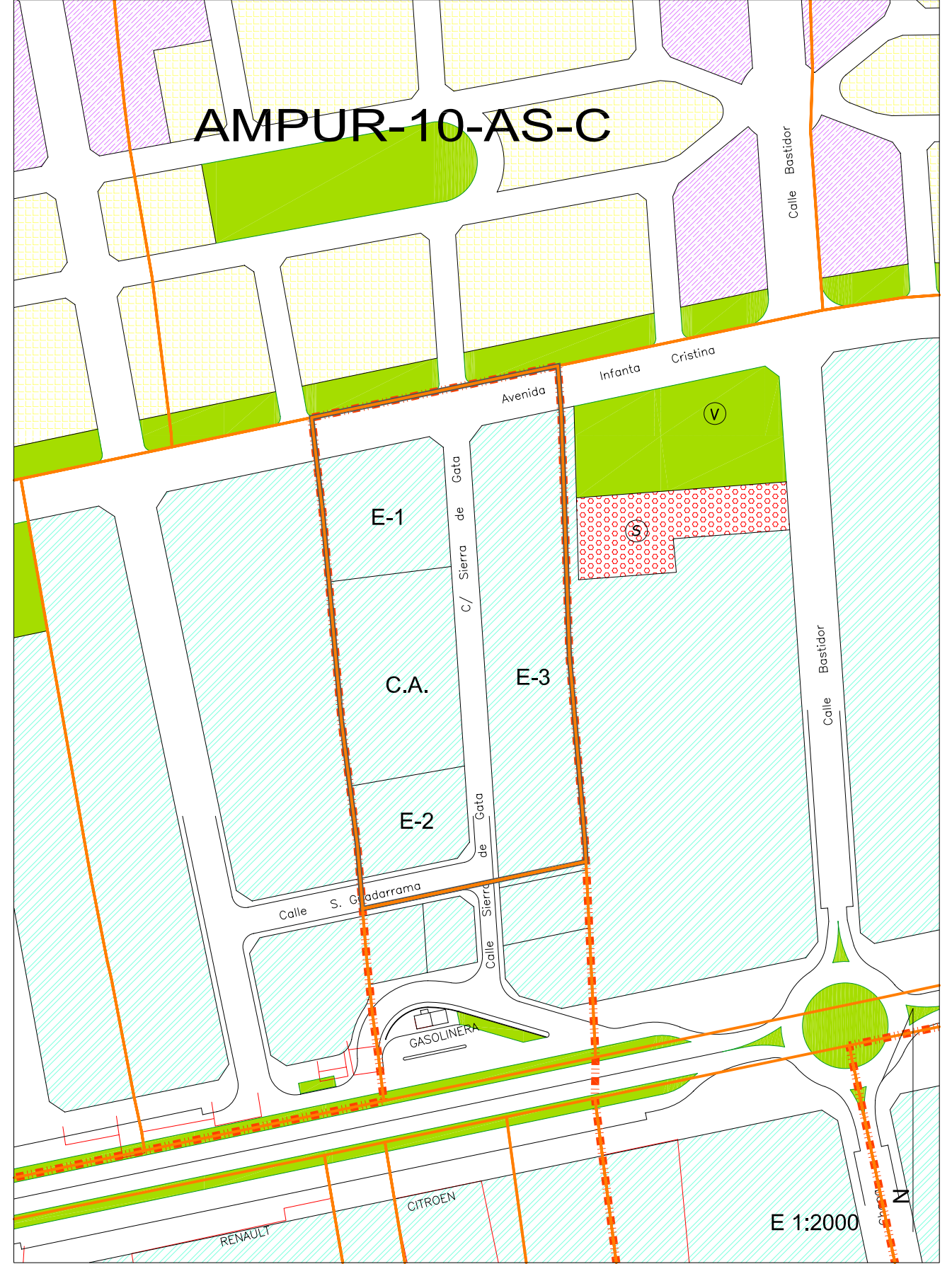
*En caso de permuta se le asigna la edificabilidad media de la unidad

**Reserva mínima en el interior de la edificación ó parcela

NOTA: Por tratarse de una unidad de actuación consolidada por la edificación, se mantiene el aprovechamiento del planeamiento antecedente

VIALES	4.503,84
---------------	-----------------

TOTAL UNIDAD	16.058,07
---------------------	------------------



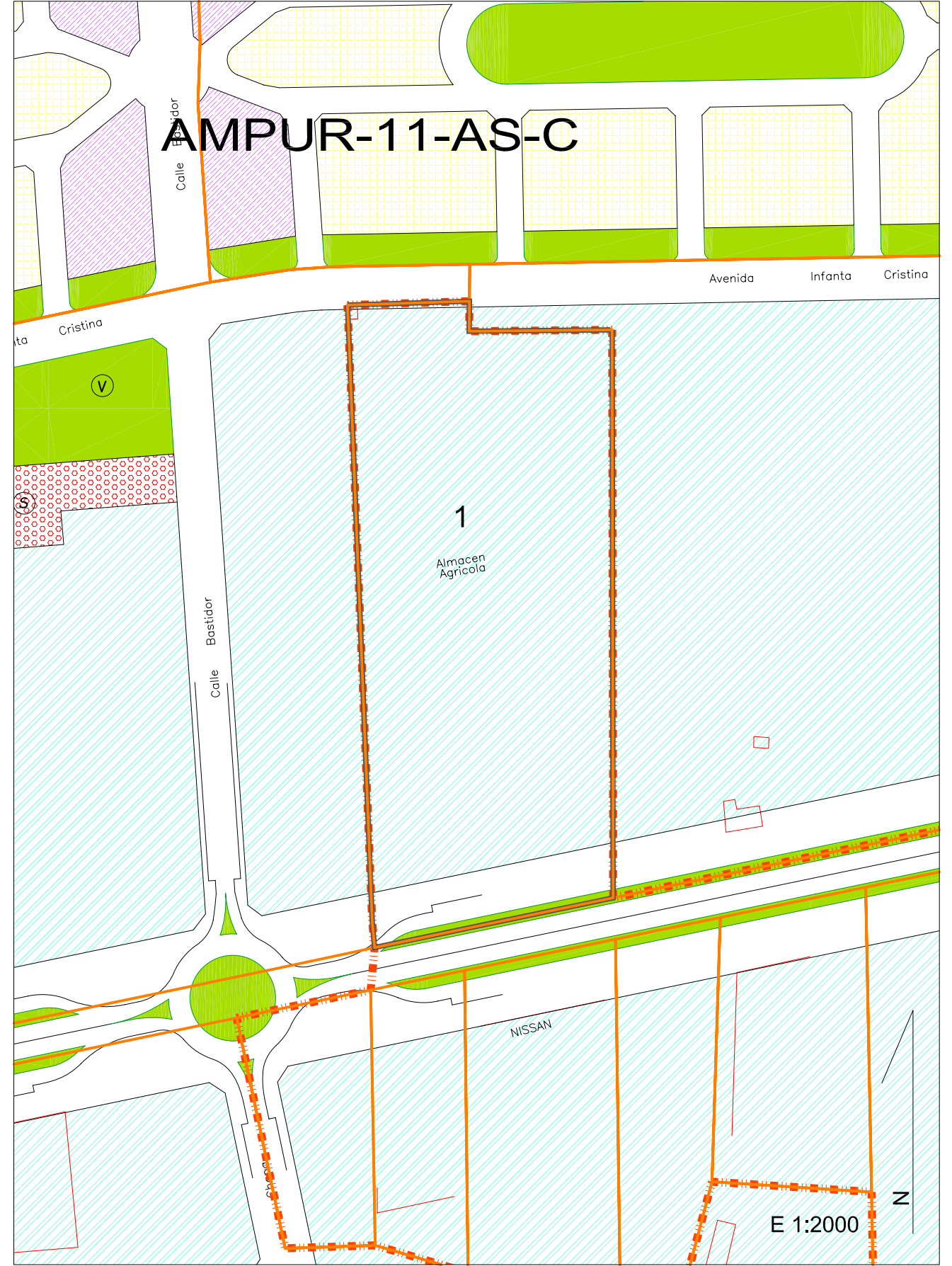
CUADRO RESUMEN DEL AMPUR 11-AS-C

PARCELAS	SUPERF. m ²	TECHO m ²	Nº APARC.* Uds.	ORDENANZAS			TECHOS			APROVECHAMIENTOS HOMOGENEIZADOS		
				AE1 m ²	C3 m ²	AD m ²	A.E.1 m ²	Colectiva m ²	Resd.Unif. m ²	Patrimonializable procedente de las NN.SS u.a.h.	Lucrativo total asignado por el PGOU u.a.h.	Diferencia u.a.h.
1	20.528,44	9.188,00	92	20.528,44			9.188,00			9.188	9.188	0
TOTAL EDIF.	20.528,44	9.188,00	92	20.528,44			9.188,00			9.188	9.188	0

*Se deberá situar en el interior de la parcela como mínimo el 50% de la dotación prevista

VIALES 1.008,00 **NOTAS:** Por tratarse de una unidad de actuación consolidada por la edificación, se mantiene el aprovechamiento del planeamiento antecedente. Cualquier actuación edificatoria requiere previamente la cesión y urbanización del vial incluido en la unidad.

TOTAL UNIDAD 21.536,44



CUADRO RESUMEN DEL AMPUR 12-AS-C

PARCELAS	SUPERF. m ² _s	TECHO m ² _c	Nº APARC.** Uds.	ORDENANZAS			TECHOS			APROVECHAMIENTOS HOMOGENEIZADOS		
				AE1 m ² _s	C3 m ² _s	AD m ² _s	A.E.1 m ² _c	Colectiva m ² _c	Resd.Unif. m ² _c	Patrimonializable de las NN.SS u.a.h.	Lucrativo total asignado por el PGOU u.a.h.	Diferencia u.a.h.
P1	2.250,00	1.842,75	9	2.250,00			1.842,75			1.843	1.843	0
P2 C.A.*	793,00	649,47	3	793,00			649,47			649	649	0
TOTAL EDIF.	3.043,00	2.492,22	12	3.043,00			2.492,22			2.492	2.492	0

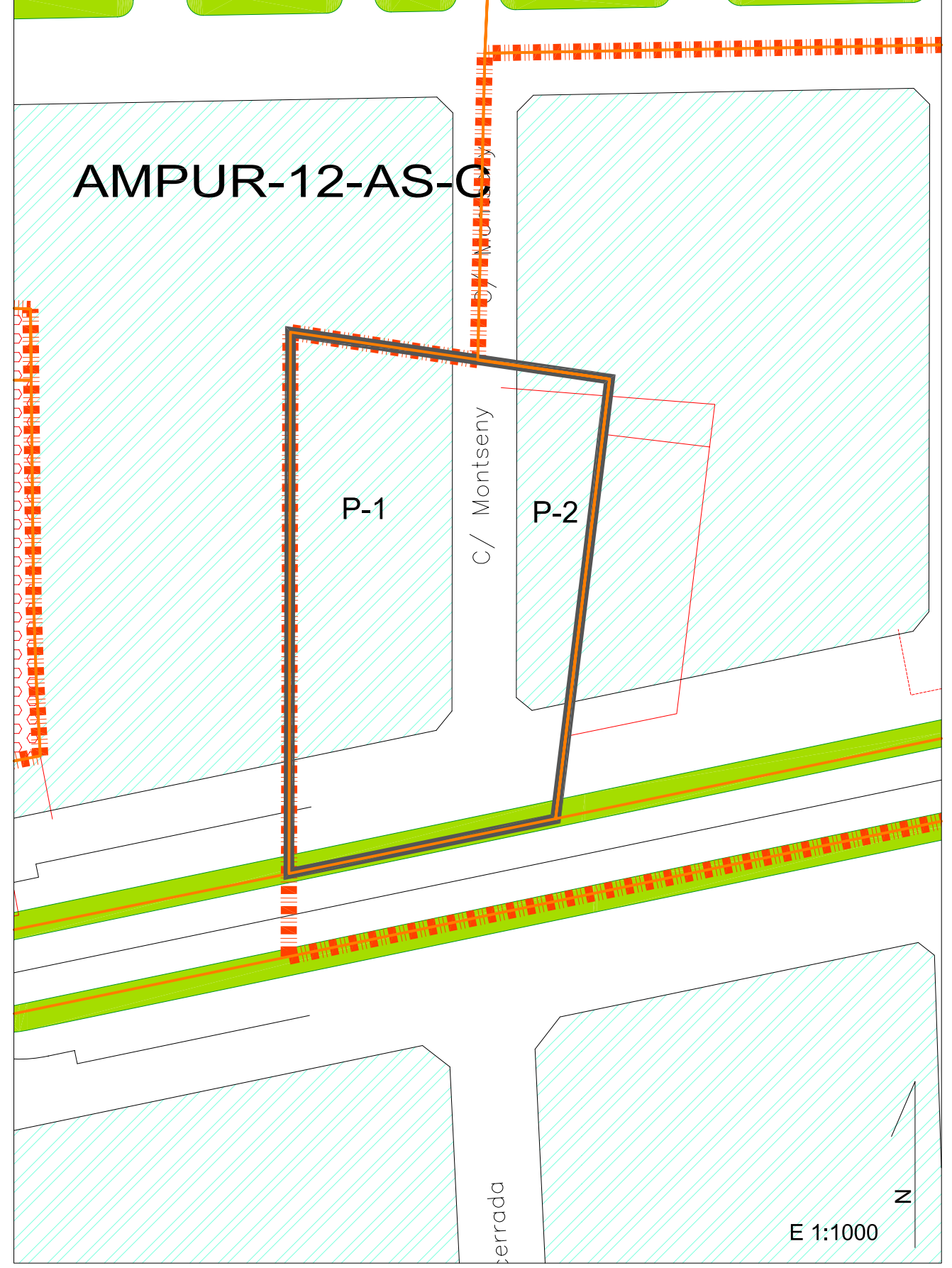
*Parcela permutada a las que se le asigna la edificabilidad media de la unidad

**Reserva mínima en el interior de la edificación ó parcela

VIALES 1.789,87

TOTAL UNIDAD 4.832,87

NOTA: Por tratarse de una unidad de actuación consolidada por la edificación, se mantiene el aprovechamiento del planeamiento antecedente



CUADRO RESUMEN DEL AMPUR 14-AS-C

PARCELAS	SUPERF. m ²	TECHO m ²	Nº APARC.** Uds.	ORDENANZAS			TECHOS			APROVECHAMIENTOS HOMOGENEIZADOS		
				AE1 m ²	C3 m ²	AD m ²	A.E.1 m ²	Colectiva m ²	Rescd Unif. m ²	Patrimonializable de las NN.SS u.a.h.	Lucrativo total asignado por el PGOU u.a.h.	Diferencia u.a.h.
P1	1.076,00	949,14	5	1.076,00			1,00 m ²	1,00 m ²	1,00 m ²	949	949	0
P2	3.913,00	3.451,66	17	3.913,00			3.451,66 m ²			3.452	3.452	0
P3	5.219,00	4.603,68	23	5.219,00			4.603,68 m ²			4.604	4.604	0
P4 C.A.*	2.057,00	1.814,48	10	2.057,00			1.814,48 m ²			1.814	1.814	0
P5 C.A.*	2.459,00	2.169,08	12	2.459,00			2.169,08 m ²			2.169	2.169	0
TOTAL EDIF.	14.724,00	12.988,04	67	14.724,00			12.988,04 m ²			12.988	12.988	0

*Parcelas permutadas a las que se le asigna la edificabilidad media de la unidad

**Reserva mínima en el interior de la edificación ó parcela

VIALES

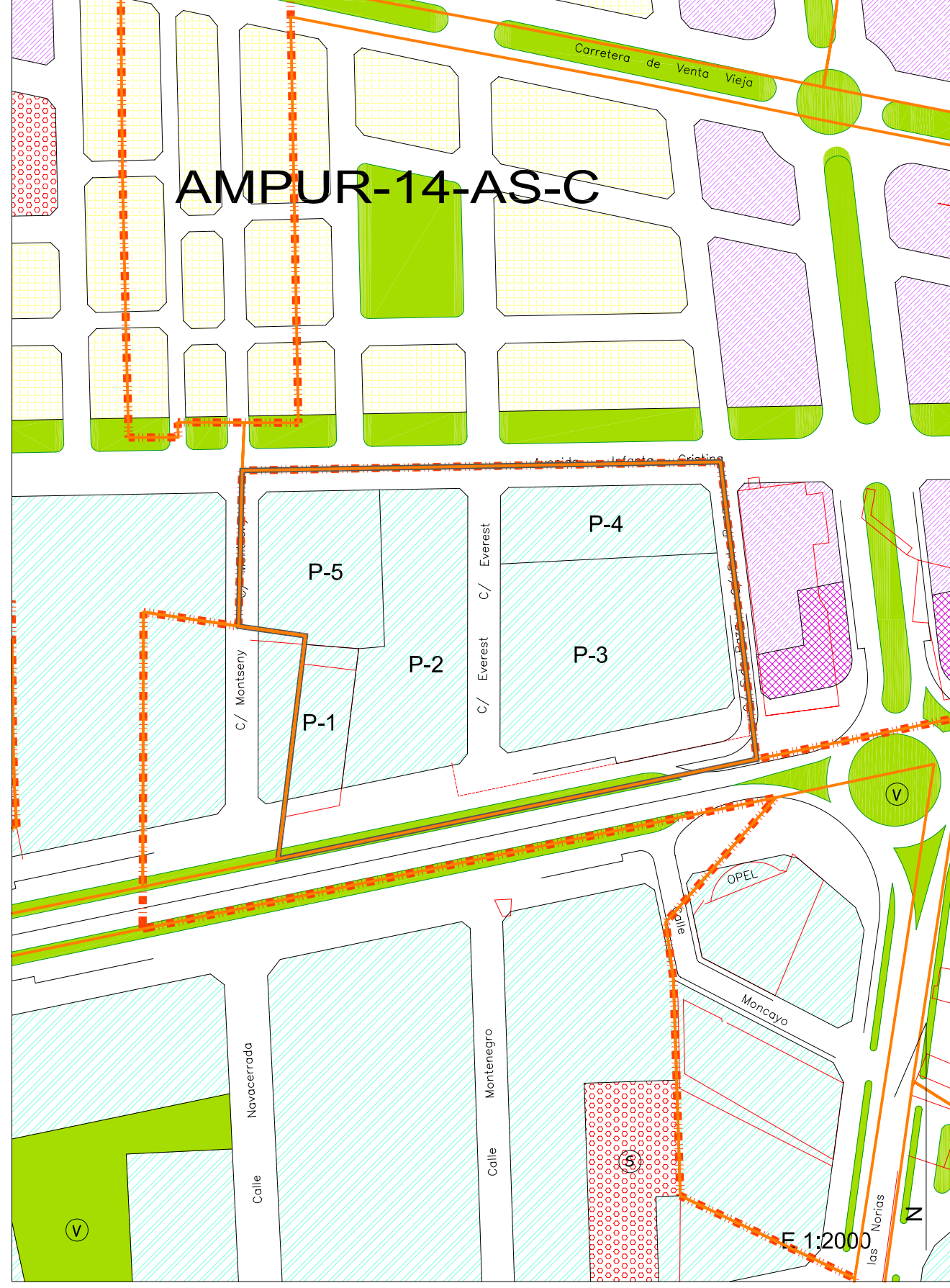
7.838,00

TOTAL UNIDAD

22.562,00

NOTA:

Por tratarse de una unidad de actuación consolidada por la edificación, se mantiene el aprovechamiento del planeamiento antecedente



CUADRO RESUMEN DEL AMPUR 16-AS-C

PARCELAS	SUPERF. m ²	TECHO m ²	Nº APARC.* Uds.	ORDENANZAS			TECHOS			APROVECHAMIENTOS HOMOGENEIZADOS		
				AE1 m ²	C3 m ²	AD m ²	A.E.1 m ²	Colectiva m ²	Resd.Unif. m ²	Patrimonializable de las NN.SS u.a.h.	Lucrativo total asignado por el PGOU u.a.h.	Diferencia u.a.h.
P1	3.501,12	2.128,00	11	3.501,12			1,00	1,00	1,00	2.128	2.128	0
P2 (C.A.)**	1.064,00	646,71	3	1.064,00						647	647	0
TOTAL EDIF.	4.565,12	2.774,71	14	3.501,12						2.775	2.775	0

*Reserva mínima en el interior de la edificación ó parcela

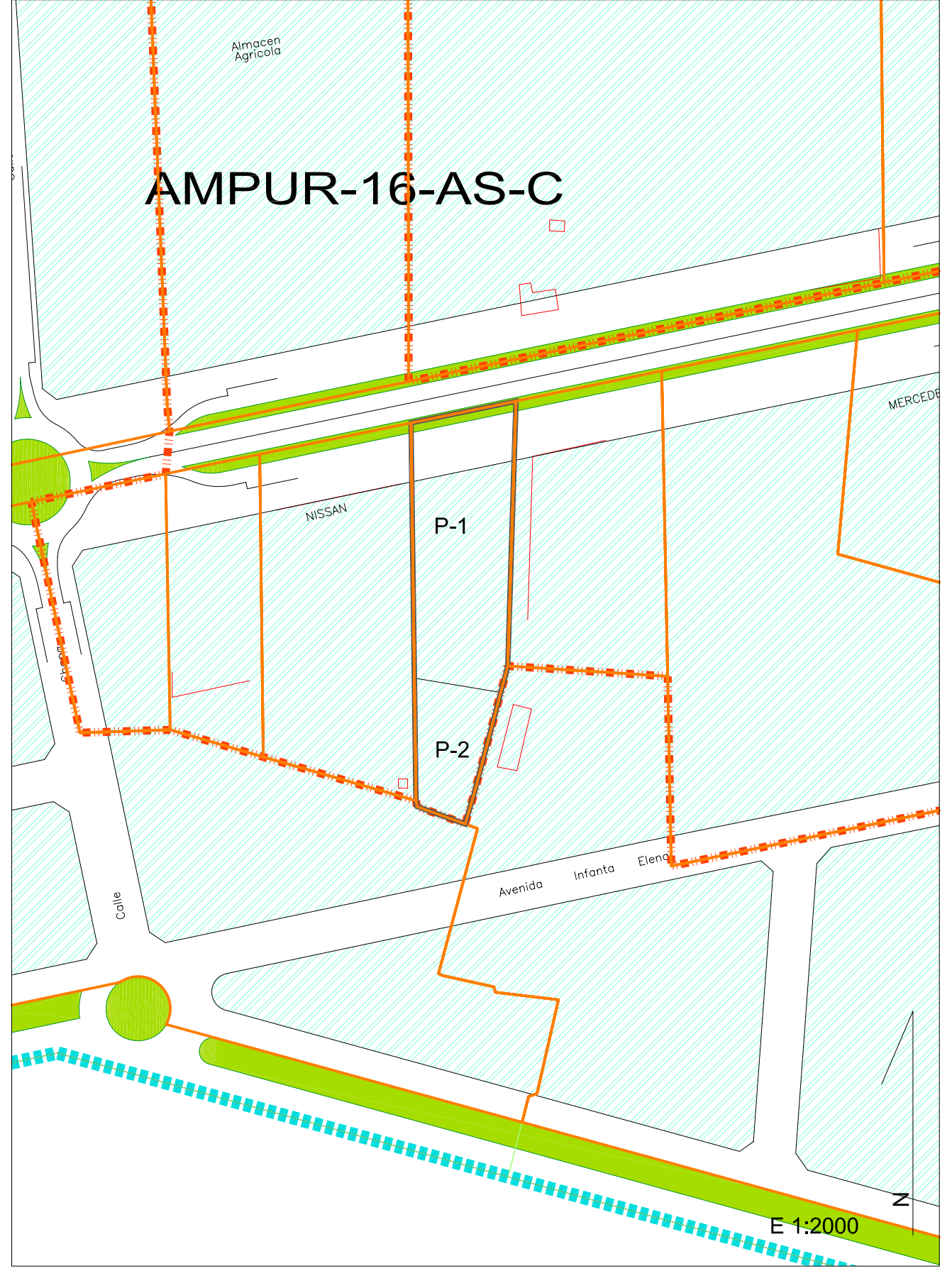
**En caso de permuta se le asigna la edificabilidad media de la unidad

NOTA:

Por tratarse de una unidad de actuación consolidada por la edificación, se mantiene el aprovechamiento del planeamiento antecedente

VIALES 754,88

TOTAL UNIDAD 5.320,00



CUADRO RESUMEN DEL AMPUR 19-AS-C

PARCELAS	SUPERF. m ² 1 2 C.A.*	TECHO m ² 475,80 217,77	Nº APARC.** Uds. 3 1	ORDENANZAS			TECHOS			APROVECHAMIENTOS HOMOGENEIZADOS		
				AE1 m ² 520,00	C3 m ² m ²	AD m ² m ²	A.E.1 m ² 475,80	Colectiva m ² m ²	Resd.Unif. m ² m ²	Patrimonializable de las NN.SS u.a.h. u.a.h.	Lucrativo total asignado por el PGOU u.a.h. u.a.h.	Diferencia u.a.h. u.a.h.
TOTAL EDIF.	758,00	693,57	4	758,00	693,57	694	694	694	694	0		

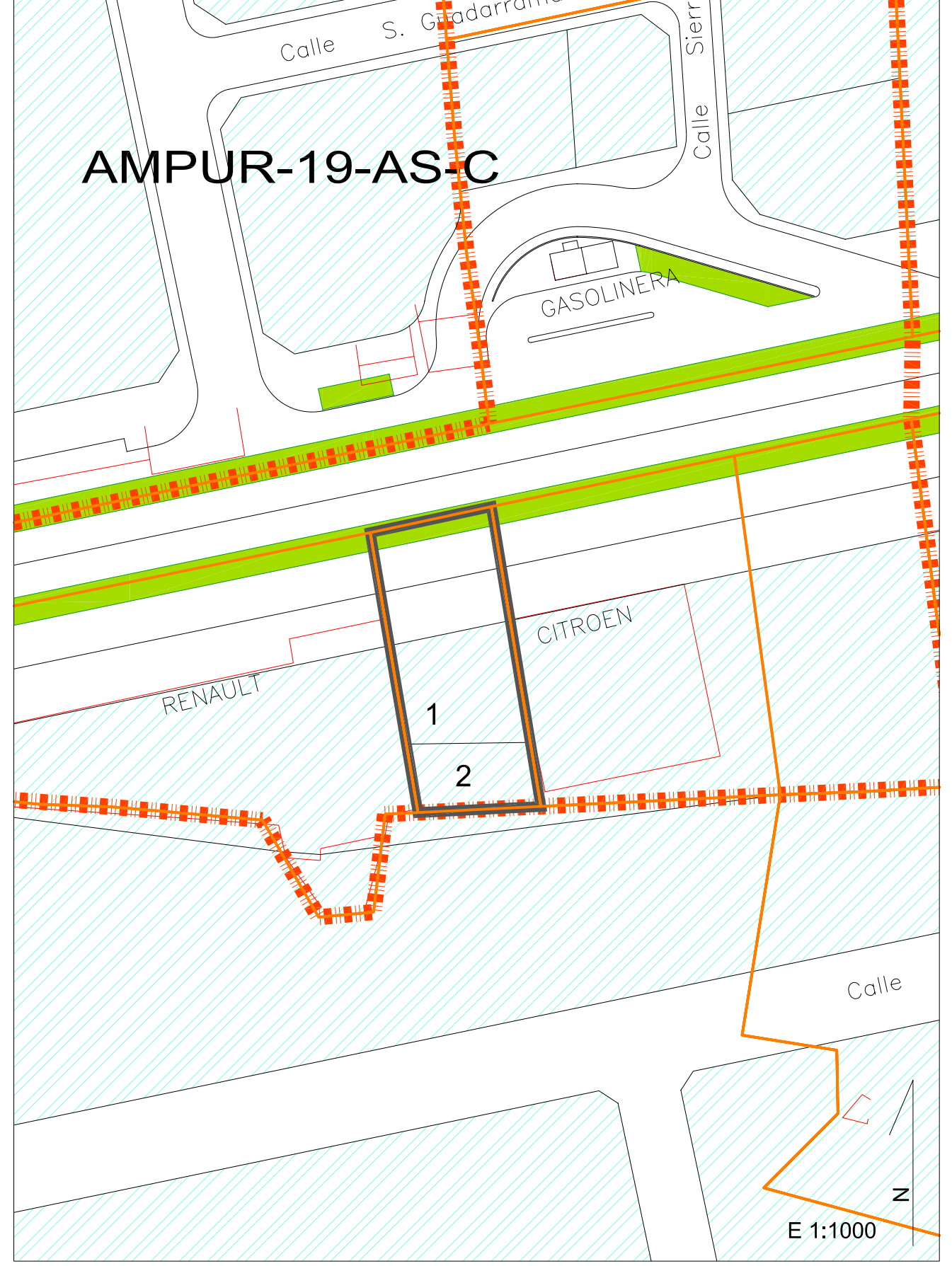
*Parcela permutada a las que se le asigna la edificabilidad media de la unidad

**Reserva mínima en el interior de la edificación ó parcela

VIALES	432,00
---------------	---------------

TOTAL UNIDAD	1.190,00
---------------------	-----------------

NOTA: Por tratarse de una unidad de actuación consolidada por la edificación, se mantiene el aprovechamiento del planeamiento antecedente



CUADRO RESUMEN DEL AMPUR G-1

PARCELAS	SUPERF. m ²	TECHO m ²	Nº APARC.** Uds.	ORDENANZAS				TECHOS			APROVECHAMIENTOS HOMIGENEIZADOS		
				AE1 m ²	C3 m ²	AD m ²	A.E.1 m ²	Colectiva m ²	Resid. Unif. m ²	Patrimonializable de las NN.SS u.a.h.	Lucrativo total asignado por el PGOU u.a.h.	Diferencia u.a.h.	
1 C.A.*	745,46	588,91	3	745,46			588,91	1,00	1,00	1,00	589	589	0
2	541,54	427,82	2	541,54			427,82				428	428	0
3 C.A.*	634,54	501,29	3	634,54			501,29				501	501	0
4	1.210,46	956,26	5	1.210,46			956,26				956	956	0
5	70,00	55,30		70,00			55,30				55	55	0
6	1.373,19			1.373,19			0,00				0	0	0
TOTAL EDIF.	4.575,19	2.529,58	13	4.575,19			2.529,58				2.530	2.530	0

ED. ACTIV. ECONOMICAS	
ESP.LI	
Z.V.-1. Area de Jue.	111,60
Z.V.-2. Area de Jue.	240,00
TOTAL ESP.L.	351,60
TOTAL EQUIP.	351,60

VIALES	1.250,81
TOTAL UNIDAD	6.177,60

*Parcelas permutadas a las que se le asigna la edificabilidad media de la unidad

**Reserva mínima en el interior de la edificación ó parcela

NOTA: Por tratarse de una unidad de actuación consolidada por la edificación, se mantiene el aprovechamiento del planeamiento antecedente

