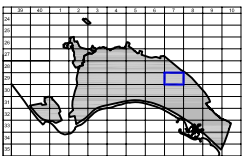
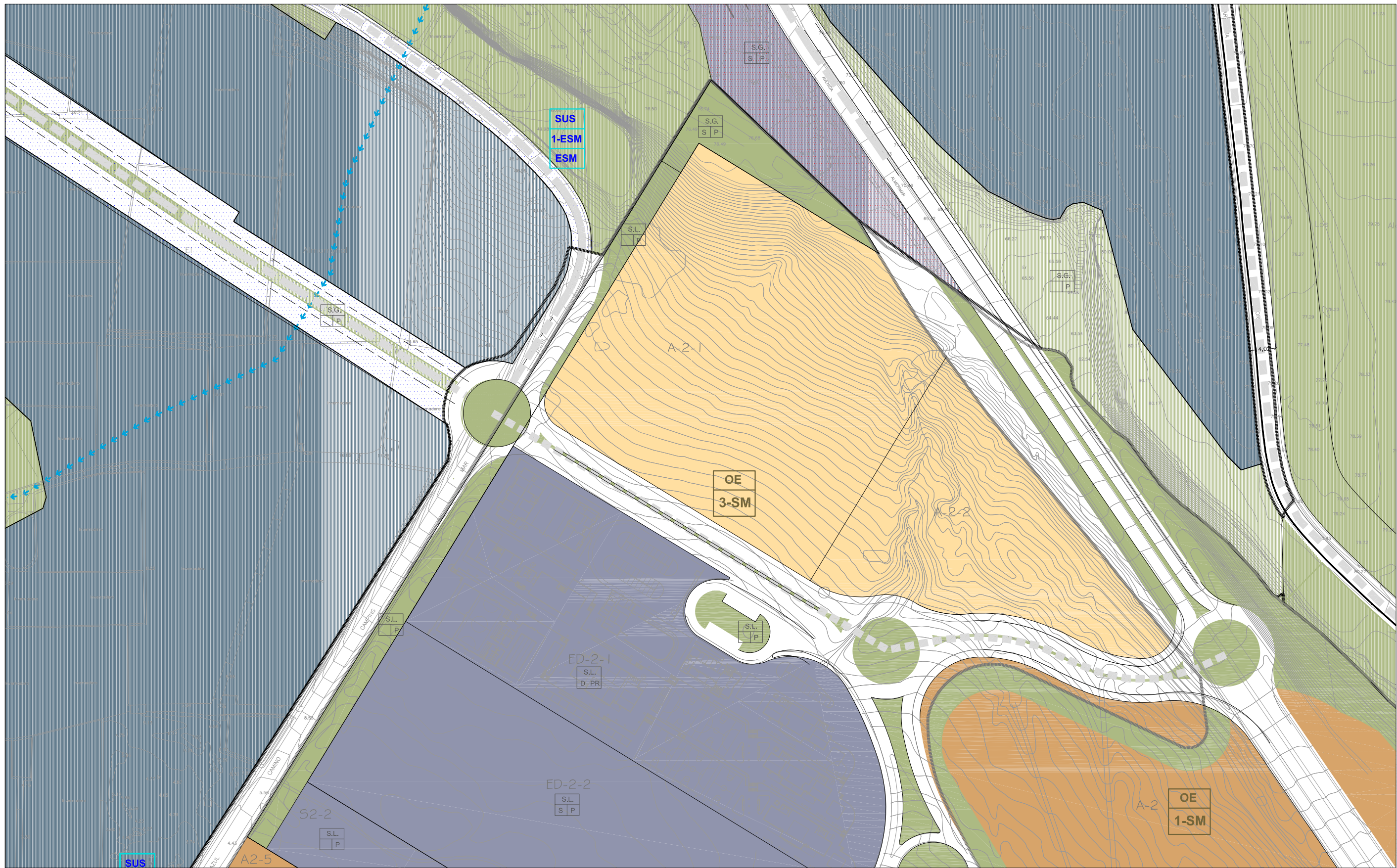


VOLUMEN VII.- Planos de Ordenación Pormenorizada (1) 1/2000:

1.5. Ensenada de San Miguel.

(Hojas: 29 -7 y 30-7)

- Hojas actuales.
- Hojas modificadas.



CLASIFICACIÓN DE SUELO DELIMITACIÓN / IDENTIFICACIÓN	
	LÍNEA DE DELIMITACIÓN DE SUELO URBANO
	LÍNEA DE DELIMITACIÓN DE SUELO URBANIZABLE
	DELIMITACIÓN DE SUELO INCLUIDO EN ACTUACIONES SISTEMÁTICAS
IDENTIFICACIÓN	
	CLASIFICACIÓN
	DENOMINACIÓN
	ÁREA DE REPARTO
SUELO URBANO	
CONSOLIDADO (SUC)	
CON ORDENACIÓN ESPECÍFICA OE	
NO CONSOLIDADO SUNC	
SUELO URBANIZABLE	
SECTORIZADO/ORDENADO SUS/SUO	
SUELO URBANO/URBANIZABLE	
EN TRANSICIÓN SUT/SUS-T	

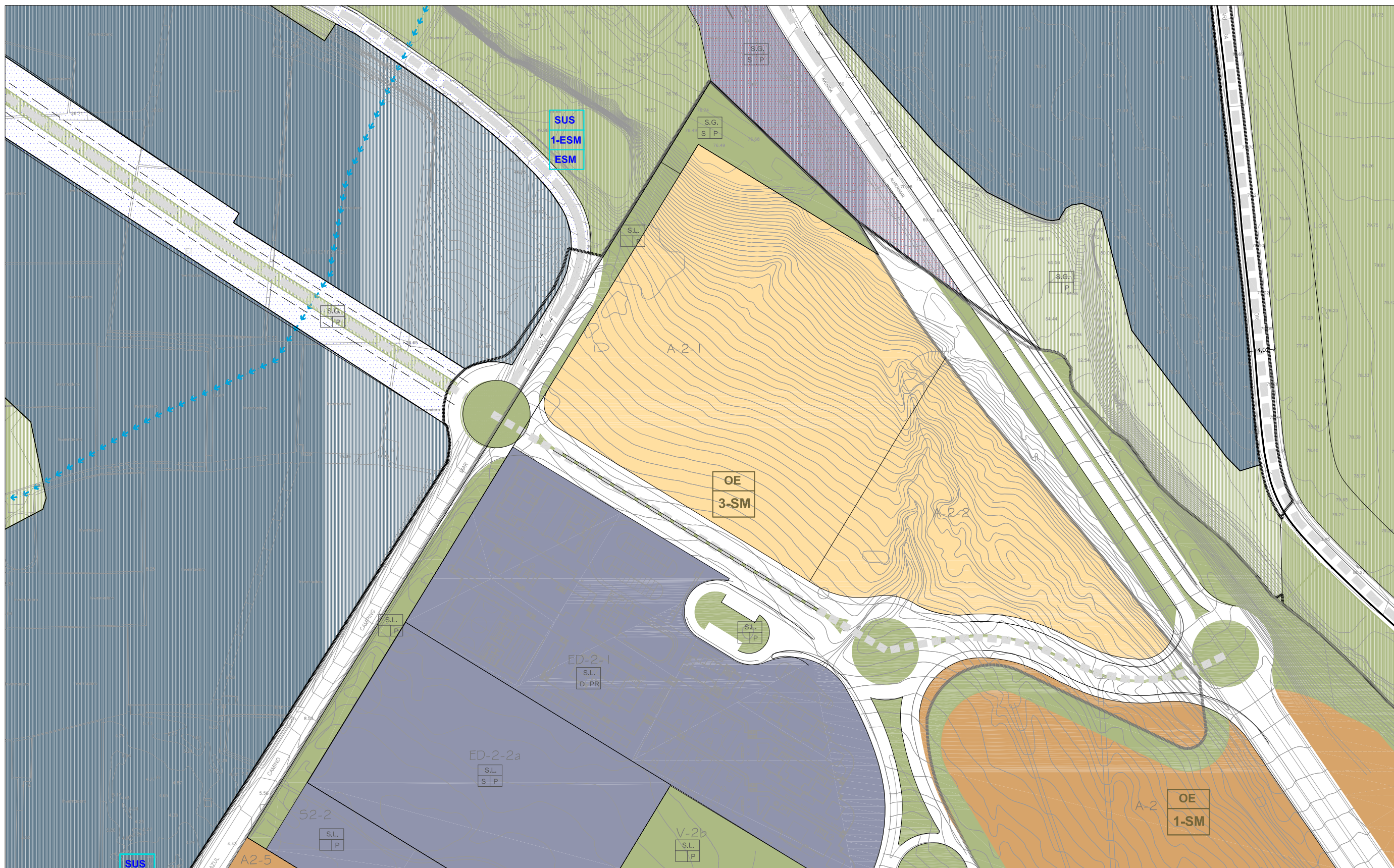
AFECCIONES ÁMBITOS DE PROTECCIÓN	
	DOMINIO PÚBLICO MARÍTIMO TERRESTRE
	RIBERA DEL MAR
	SERVIDUMBRE DE PROTECCIÓN M.T.
	CAUCES PÚBLICOS (según Título VIII)
	DELIMITACIÓN DE PROTECCIÓN DEL PATRIMONIO ARQUEOLÓGICO
	SIN PROTECCIÓN
	PROTECCIÓN GRADO 1
	PROTECCIÓN GRADO 2
	CONSERVACIÓN INTEGRAL
	PATRIMONIO HISTÓRICO
	EDIFICIO SINGULAR

CALIFICACIÓN DE SUELO USOS GLOBALES Y PORMENORIZADOS	
	MANZANA CERRADA C1 C2 C3
	C1 INTENSIDAD 1
	C2 INTENSIDAD 2
	C3 INTENSIDAD 3
	EDIFICACIÓN ABIERTA A
	UNIFAMILIAR Ad Ai
	Ad. ADOSADA
	Ai AISLADA

CALIFICACIÓN DE SUELO USOS GLOBALES Y PORMENORIZADOS	
	UNIFAMILIAR COLONIZACIÓN CL21 CL22
	CL21 INTENSIDAD 1
	CL22 INTENSIDAD 2
	ACTIVIDADES ECONÓMICAS AE1 AE2
	HOTELERO/TURÍSTICO/AT
	ORDENANZAS SEGÚN PLANEAMIENTO DE DESARROLLO

DOTACIONES, ESPACIOS LIBRES Y EQUIPAMIENTOS RED VIARIA, ALINEACIONES Y RASANTES	
	ESPACIOS LIBRES Y ZONAS VERDES PÚBLICAS
	EQUIPAMIENTOS
	INFRAESTRUCTURAS Y TRANSPORTES
	VIARIO Y COMUNICACIONES
IDENTIFICACIÓN	
	SISTEMA GENERAL
	SISTEMA LOCAL
	PÚBLICO
	PRIVADA
	EDUCATIVO
	DEPORTIVO
	SERVICIOS PÚBLICOS Y SOCIAL
	VIARIO DE CARÁCTER ESTRUCTURANTE
	TRANSPORTE DE TRANVÍA
	CARRIL DE BICICLETAS
	ITINERARIO PEATONAL
	ALINEACIÓN A VÍA PÚBLICA
	LÍNEA DE EDIFICACIÓN
	SOPORTALES Y PASAJES
	RASANTE Y ANCHO DE VIAL

ORDENACIÓN PORMENORIZADA	
LOCALIZACIÓN ENSENADA SAN MIGUEL MATAGORDA GUARDIAS VIEJAS	
Hoja: 29-7	Escala: 1/2000
DOCUMENTO AP	
INNOVACION Nº 13 P.G.O.U. EL EJIDO EXCMO. AYUNTAMIENTO DE EL EJIDO	



CLASIFICACIÓN DE SUELO DELIMITACIÓN / IDENTIFICACIÓN							
<ul style="list-style-type: none"> --- LÍNEA DE DELIMITACIÓN DE SUELO URBANO --- LÍNEA DE DELIMITACIÓN DE SUELO URBANIZABLE --- DELIMITACIÓN DE SUELO INCLUIDO EN ACTUACIONES SISTEMÁTICAS 	<p>IDENTIFICACIÓN</p> <table border="1"> <tr> <th>CLASIFICACIÓN</th> <th>DENOMINACIÓN</th> <th>ÁREA DE REPARTO</th> </tr> <tr> <td>[Icon]</td> <td>[Icon]</td> <td>[Icon]</td> </tr> </table>	CLASIFICACIÓN	DENOMINACIÓN	ÁREA DE REPARTO	[Icon]	[Icon]	[Icon]
CLASIFICACIÓN	DENOMINACIÓN	ÁREA DE REPARTO					
[Icon]	[Icon]	[Icon]					
<p>SUELO URBANO</p> <ul style="list-style-type: none"> CONSOLIDADO (SUC) CON ORDENACIÓN ESPECÍFICA (OE) NO CONSOLIDADO (SUNC) 	<p>SUELO URBANIZABLE</p> <ul style="list-style-type: none"> SECTORIZADO/ORDENADO (SUS/SUO) SUELO URBANO/URBANIZABLE EN TRANSICIÓN (SUT/SUS-T) 						

AFECCIONES ÁMBITOS DE PROTECCIÓN							
<ul style="list-style-type: none"> --- DOMINIO PÚBLICO MARÍTIMO TERRESTRE --- RIBERA DEL MAR --- SERVIDUMBRE DE PROTECCIÓN M.T. --- CAUCES PÚBLICOS (según Título VIII) --- DELIMITACIÓN DE PROTECCIÓN DEL PATRIMONIO ARQUEOLÓGICO 	<table border="1"> <tr> <td>[S.P.] SIN PROTECCIÓN</td> <td>[C.I.] CONSERVACIÓN INTEGRAL</td> </tr> <tr> <td>[G.1] PROTECCIÓN GRADO 1</td> <td>[M.O.] PATRIMONIO HISTÓRICO</td> </tr> <tr> <td>[G.2] PROTECCIÓN GRADO 2</td> <td>[*] EDIFICIO SINGULAR</td> </tr> </table>	[S.P.] SIN PROTECCIÓN	[C.I.] CONSERVACIÓN INTEGRAL	[G.1] PROTECCIÓN GRADO 1	[M.O.] PATRIMONIO HISTÓRICO	[G.2] PROTECCIÓN GRADO 2	[*] EDIFICIO SINGULAR
[S.P.] SIN PROTECCIÓN	[C.I.] CONSERVACIÓN INTEGRAL						
[G.1] PROTECCIÓN GRADO 1	[M.O.] PATRIMONIO HISTÓRICO						
[G.2] PROTECCIÓN GRADO 2	[*] EDIFICIO SINGULAR						

CALIFICACIÓN DE SUELO USOS GLOBALES Y PORMENORIZADOS									
<table border="1"> <tr> <th>SUC</th> <th>SUNC/SUS</th> </tr> <tr> <td>[Icon]</td> <td>[Icon]</td> </tr> </table> <p>MANZANA CERRADA C1 C2 C3 C1 INTENSIDAD 1 C2 INTENSIDAD 2 C3 INTENSIDAD 3</p>	SUC	SUNC/SUS	[Icon]	[Icon]	<table border="1"> <tr> <th>SUC</th> <th>SUNC/SUS</th> </tr> <tr> <td>[Icon]</td> <td>[Icon]</td> </tr> </table> <p>UNIFAMILIAR COLONIZACIÓN CLZ1 CLZ2 CLZ1 INTENSIDAD 1 CLZ2 INTENSIDAD 2</p>	SUC	SUNC/SUS	[Icon]	[Icon]
SUC	SUNC/SUS								
[Icon]	[Icon]								
SUC	SUNC/SUS								
[Icon]	[Icon]								
<table border="1"> <tr> <th>SUC</th> <th>SUNC/SUS</th> </tr> <tr> <td>[Icon]</td> <td>[Icon]</td> </tr> </table> <p>EDIFICACIÓN ABIERTA A</p>	SUC	SUNC/SUS	[Icon]	[Icon]	<table border="1"> <tr> <th>SUC</th> <th>SUNC/SUS</th> </tr> <tr> <td>[Icon]</td> <td>[Icon]</td> </tr> </table> <p>ACTIVIDADES ECONÓMICAS AE1 AE2</p>	SUC	SUNC/SUS	[Icon]	[Icon]
SUC	SUNC/SUS								
[Icon]	[Icon]								
SUC	SUNC/SUS								
[Icon]	[Icon]								
<table border="1"> <tr> <th>SUC</th> <th>SUNC/SUS</th> </tr> <tr> <td>[Icon]</td> <td>[Icon]</td> </tr> </table> <p>UNIFAMILIAR Ad Ai Ad, ADOSADA Ai AISLADA</p>	SUC	SUNC/SUS	[Icon]	[Icon]	<table border="1"> <tr> <th>SUC</th> <th>SUNC/SUS</th> </tr> <tr> <td>[Icon]</td> <td>[Icon]</td> </tr> </table> <p>HOTELERO/TURÍSTICO/VAT</p>	SUC	SUNC/SUS	[Icon]	[Icon]
SUC	SUNC/SUS								
[Icon]	[Icon]								
SUC	SUNC/SUS								
[Icon]	[Icon]								
<table border="1"> <tr> <th>SUC</th> <th>SUNC/SUS</th> </tr> <tr> <td>[Icon]</td> <td>[Icon]</td> </tr> </table> <p>ORDENANZAS SEGÚN PLANEAMIENTO DE DESARROLLO</p>		SUC	SUNC/SUS	[Icon]	[Icon]				
SUC	SUNC/SUS								
[Icon]	[Icon]								

DOTACIONES. ESPACIOS LIBRES Y EQUIPAMIENTOS RED VIARIA, ALINEACIONES Y RASANTES								
<table border="1"> <tr> <th>SUC</th> <th>SUNC/SUS</th> </tr> <tr> <td>[Icon]</td> <td>[Icon]</td> </tr> </table> <p>ESPACIOS LIBRES Y ZONAS VERDES PÚBLICAS</p>	SUC	SUNC/SUS	[Icon]	[Icon]	<ul style="list-style-type: none"> --- VIARIO DE CARÁCTER ESTRUCTURANTE --- TRANSPORTE DE TRANVÍA --- CARRIL DE BICICLETAS --- ITINERARIO PEATONAL 			
SUC	SUNC/SUS							
[Icon]	[Icon]							
<table border="1"> <tr> <th>SUC</th> <th>SUNC/SUS</th> </tr> <tr> <td>[Icon]</td> <td>[Icon]</td> </tr> </table> <p>EQUIPAMIENTOS</p>	SUC	SUNC/SUS	[Icon]	[Icon]	<ul style="list-style-type: none"> --- ALINEACIÓN A VÍA PÚBLICA --- LÍNEA DE EDIFICACIÓN --- SOPORTALES Y PASAJES 			
SUC	SUNC/SUS							
[Icon]	[Icon]							
<table border="1"> <tr> <th>SUC</th> <th>SUNC/SUS</th> </tr> <tr> <td>[Icon]</td> <td>[Icon]</td> </tr> </table> <p>INFRAESTRUCTURAS Y TRANSPORTES</p>	SUC	SUNC/SUS	[Icon]	[Icon]	<ul style="list-style-type: none"> --- RASANTE Y ANCHO DE VIAL 			
SUC	SUNC/SUS							
[Icon]	[Icon]							
<table border="1"> <tr> <th>SUC</th> <th>SUNC/SUS</th> </tr> <tr> <td>[Icon]</td> <td>[Icon]</td> </tr> </table> <p>VIARIO Y COMUNICACIONES</p>	SUC	SUNC/SUS	[Icon]	[Icon]				
SUC	SUNC/SUS							
[Icon]	[Icon]							
<p>IDENTIFICACIÓN</p> <table border="1"> <tr> <td>[S.G.] SISTEMA GENERAL</td> </tr> <tr> <td>[S.L.] SISTEMA LOCAL</td> </tr> <tr> <td>[P.] PÚBLICO</td> </tr> <tr> <td>[PR.] PRIVADA</td> </tr> <tr> <td>[E.] DOCENTE</td> </tr> <tr> <td>[D.] DEPORTIVO</td> </tr> <tr> <td>[S.P.S.] INTERÉS PÚBLICO Y SOCIAL</td> </tr> </table>		[S.G.] SISTEMA GENERAL	[S.L.] SISTEMA LOCAL	[P.] PÚBLICO	[PR.] PRIVADA	[E.] DOCENTE	[D.] DEPORTIVO	[S.P.S.] INTERÉS PÚBLICO Y SOCIAL
[S.G.] SISTEMA GENERAL								
[S.L.] SISTEMA LOCAL								
[P.] PÚBLICO								
[PR.] PRIVADA								
[E.] DOCENTE								
[D.] DEPORTIVO								
[S.P.S.] INTERÉS PÚBLICO Y SOCIAL								

ORDENACIÓN PORMENORIZADA

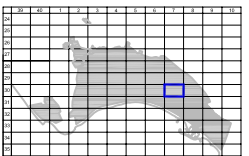
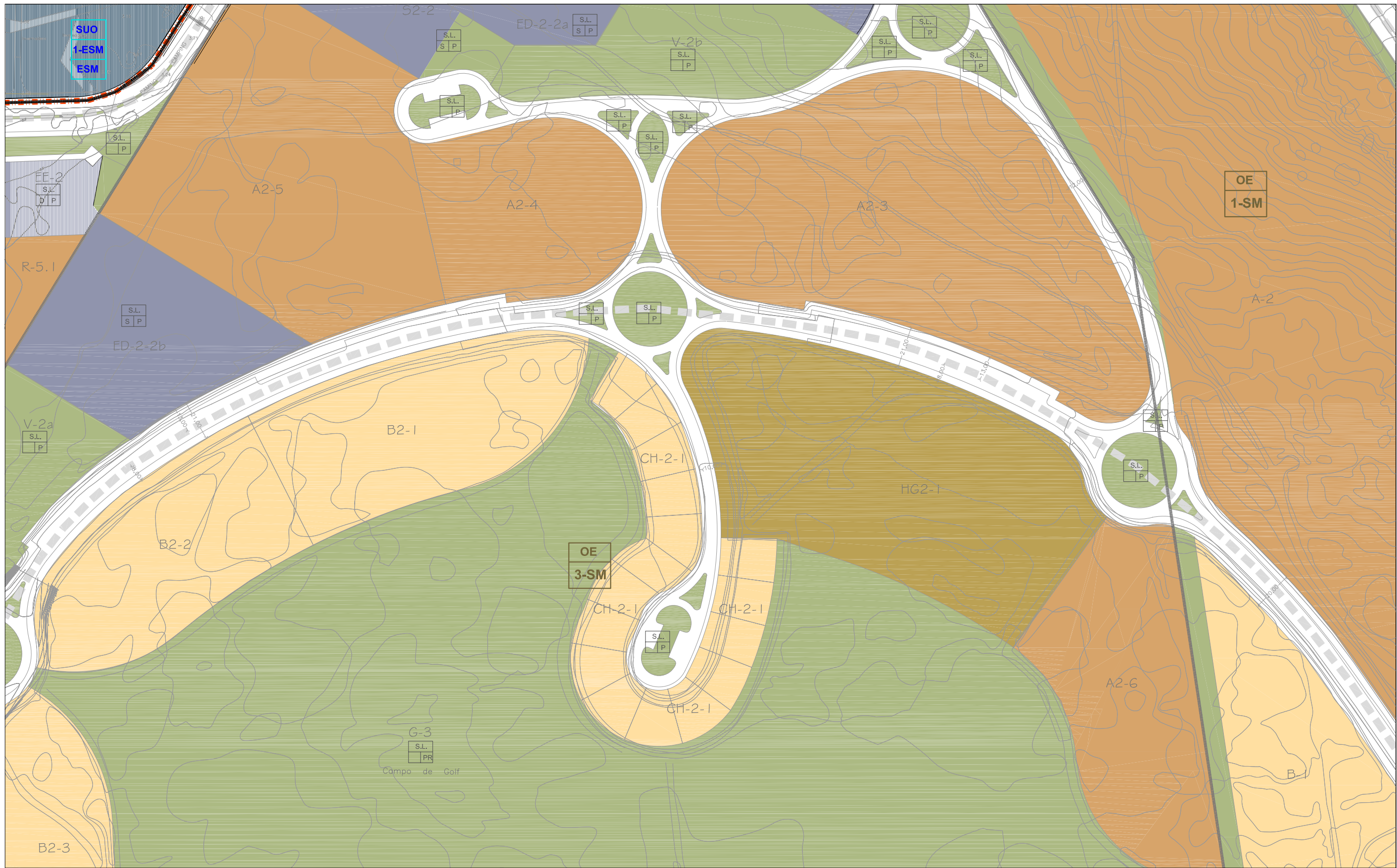
LOCALIZACIÓN
ENSENADA SAN MIGUEL
MATAGORDA
GUARDIAS VIEJAS

Hoja: 29-7 Escala: 1/2000

DOCUMENTO ΔP

INNOVACION Nº 13
P.G.O.U. EL EJIDO
EXCMO. AYUNTAMIENTO DE EL EJIDO

DOCUMENTO MODIFICADO



CLASIFICACIÓN DE SUELO DELIMITACIÓN / IDENTIFICACIÓN	
<ul style="list-style-type: none"> --- LÍNEA DE DELIMITACIÓN DE SUELO URBANO --- LÍNEA DE DELIMITACIÓN DE SUELO URBANIZABLE --- DELIMITACIÓN DE SUELO INCLUIDO EN ACCIONES SISTEMÁTICAS 	<p>IDENTIFICACIÓN</p> <ul style="list-style-type: none"> --- CLASIFICACIÓN --- DENOMINACIÓN --- ÁREA DE REPARTO
<p>SUELO URBANO</p> <ul style="list-style-type: none"> CONSOLIDADO (SUC) CON ORDENACIÓN ESPECÍFICA OE NO CONSOLIDADO SUNC 	<p>SUELO URBANIZABLE</p> <ul style="list-style-type: none"> SECTORIZADO/ORDENADO SUS/SUO SUELO URBANO/URBANIZABLE EN TRANSICIÓN SUT/SUS-T

AFECCIONES ÁMBITOS DE PROTECCIÓN	
<ul style="list-style-type: none"> --- DOMINIO PÚBLICO MARÍTIMO TERRESTRE --- RIBERA DEL MAR --- SERVIDUMBRE DE PROTECCIÓN M.T. --- CAUCES PÚBLICOS (según Título VIII) --- DELIMITACIÓN DE PROTECCIÓN DEL PATRIMONIO ARQUEOLÓGICO 	<ul style="list-style-type: none"> S.P. SIN PROTECCIÓN G.1 PROTECCIÓN GRADO 1 G.2 PROTECCIÓN GRADO 2 C.I. CONSERVACIÓN INTEGRAL MO PATRIMONIO HISTÓRICO * EDIFICIO SINGULAR

CALIFICACIÓN DE SUELO USOS GLOBALES Y PORMENORIZADOS	
<ul style="list-style-type: none"> MANZANA CERRADA C1 C2 C3 C1 INTENSIDAD 1 C2 INTENSIDAD 2 C3 INTENSIDAD 3 EDIFICACIÓN ABIERTA A UNIFAMILIAR Ad Ai Ad. ADOSADA Ai AISLADA 	<ul style="list-style-type: none"> UNIFAMILIAR COLONIZACIÓN CL21 CL22 CL21 INTENSIDAD 1 CL22 INTENSIDAD 2 ACTIVIDADES ECONÓMICAS AE1 AE2 HOTELERO/TURÍSTICO/AT ORDENANZAS SEGÚN PLANEAMIENTO DE DESARROLLO

DOTACIONES, ESPACIOS LIBRES Y EQUIPAMIENTOS RED VIARIA, ALINEACIONES Y RASANTES	
<ul style="list-style-type: none"> ESPACIOS LIBRES Y ZONAS VERDES PÚBLICAS EQUIPAMIENTOS INFRAESTRUCTURAS Y TRANSPORTES VIARIO Y COMUNICACIONES 	<ul style="list-style-type: none"> VIARIO DE CARÁCTER ESTRUCTURANTE TRANSPORTE DE TRANVÍA CARRIL DE BICICLETAS ITINERARIO PEATONAL ALINEACIÓN A VÍA PÚBLICA LÍNEA DE EDIFICACIÓN SOPORTALES Y PASAJES RASANTE Y ANCHO DE VIAL
<p>IDENTIFICACIÓN</p> <ul style="list-style-type: none"> S.G. SISTEMA GENERAL S.L. SISTEMA LOCAL P. PÚBLICO PR. PRIVADA E. DOCENTE D. DEPORTIVO S.L.P.S. INTERÉS PÚBLICO Y SOCIAL 	

ORDENACIÓN PORMENORIZADA

LOCALIZACIÓN
ENSENADA SAN MIGUEL
MATAGORDA
GUARDÍAS VIEJAS

Hoja: 30-7 Escala: 1/2000

DOCUMENTO AP

INNOVACION N° 13
P.G.O.U. EL EJIDO
EXCMO. AYUNTAMIENTO DE EL EJIDO