

EL EJIDO NORTE

SUNC-2-EN.....	2
SUT-3-EN.....	3
SUT-4/2-EN.....	4
SUT-4-EN.....	5
SUT-5-EN.....	6
SUT-6-EN.....	7
SUT-7-EN.....	8
SUT-8-EN.....	9
SUT-9-EN.....	10
SUT-12-EN.....	11
SUT-13-EN.....	12
SUT-14-EN.....	13
SUT-15-EN.....	14
SUT-16-EN.....	15
SUT-18-EN.....	16

CONDICIONES DE LA ORDENACIÓN ESTRUCTURAL

Sup. Sector m2	Dotaciones Complement. D.C.S.U. m2	Aprovech. Medio UA / m2	Aprovech. Objetivo UAs	Aprovech. Subjetivo UAs	Aprovech. Cesión 10% UAs	Exceso Aprovech. UAs
5.989	3.284	1,11800	10.367	9.330	1.037	-

Uso Global m2	Coefficiente Edificabilidad m2t / m2s	Edificabilidad máxima m2 t	Densidad de Viviendas Viv / Ha	Nº máximo viviendas	Edificabilidad V.P.O. m2 t	Aprovech. Objetivo Uas
Residencial	-	5.989	75	45	-	10.367
-	-	-	-	-	-	-
-	-	-	-	-	-	-
TOTAL	1,00	5.989	75	45	-	10.367

SISTEMAS GENERALES INCLUIDOS - ADSCRITOS / DOTACIONES COMPLEMENTARIAS:

D.C.S.U.: 3.284 m2

CONDICIONES DE LA ORDENACIÓN PORMENORIZADA

Uso Pormenorizado	Edificabilidad máxima m2 t	Coef.1	Coef.2	Aprovech. Uas
R.Plurifamiliar C3	5.989	0,97	1,78	10.367
-	-	-	-	-
-	-	-	-	-
-	-	-	-	-
TOTAL	5.989	-	-	10.367

Dotaciones	Superficie m2
Espacios Libres	-
Equipamientos	-
TOTAL	-
Viario	2.690

DESARROLLO Y PROGRAMACIÓN

Actividad	Instrumento	Plazos
Planeamiento	E.Detalle	1º año
Sistema de Actuación	Compensación	2,5 años
Urbanización	Proyecto de O.Urban	.+ 1 año
Edificación	Proyecto de O.Edific	-

OBJETIVOS

El remate del borde no consolidado de suelo urbano en la zona noroeste de Aucme, en continuidad con la estructura urbana existente.

DETERMINACIONES VINCULANTES

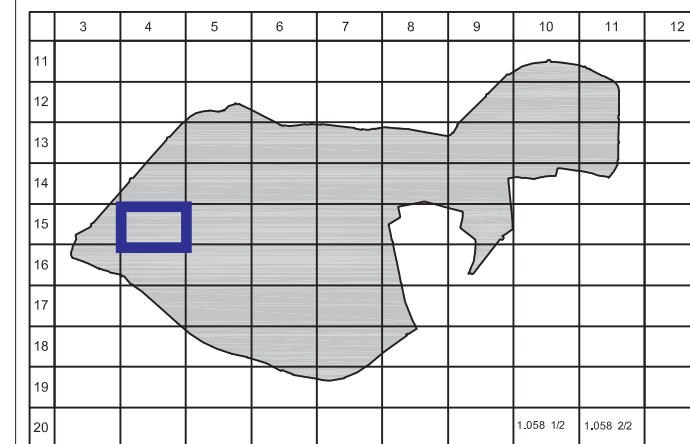
El trazado y características de los viales señalados en planos como de carácter estructurante, los cuales contarán con anchura igual o superior a la acotada.
La continuidad señalada en planos de los viales procedentes de los existentes, o en su caso de los nuevos alineados por el PGOU, en el suelo consolidado, o en U.P. o Sectores colindantes que le afecten que cuenten con aprobación previa.

OBSERVACIONES

(*) En caso de mantenimiento de las determinaciones de ordenación no vinculantes del PGOU (viario y usos pormenorizados) su desarrollo podrá realizarse solo con Proyecto de Urbanización.
Se dará continuidad (o en su caso se resolverá la transición a otra distinta) a las ordenanzas recogidas en manzanas comunes con el suelo urbano consolidado.

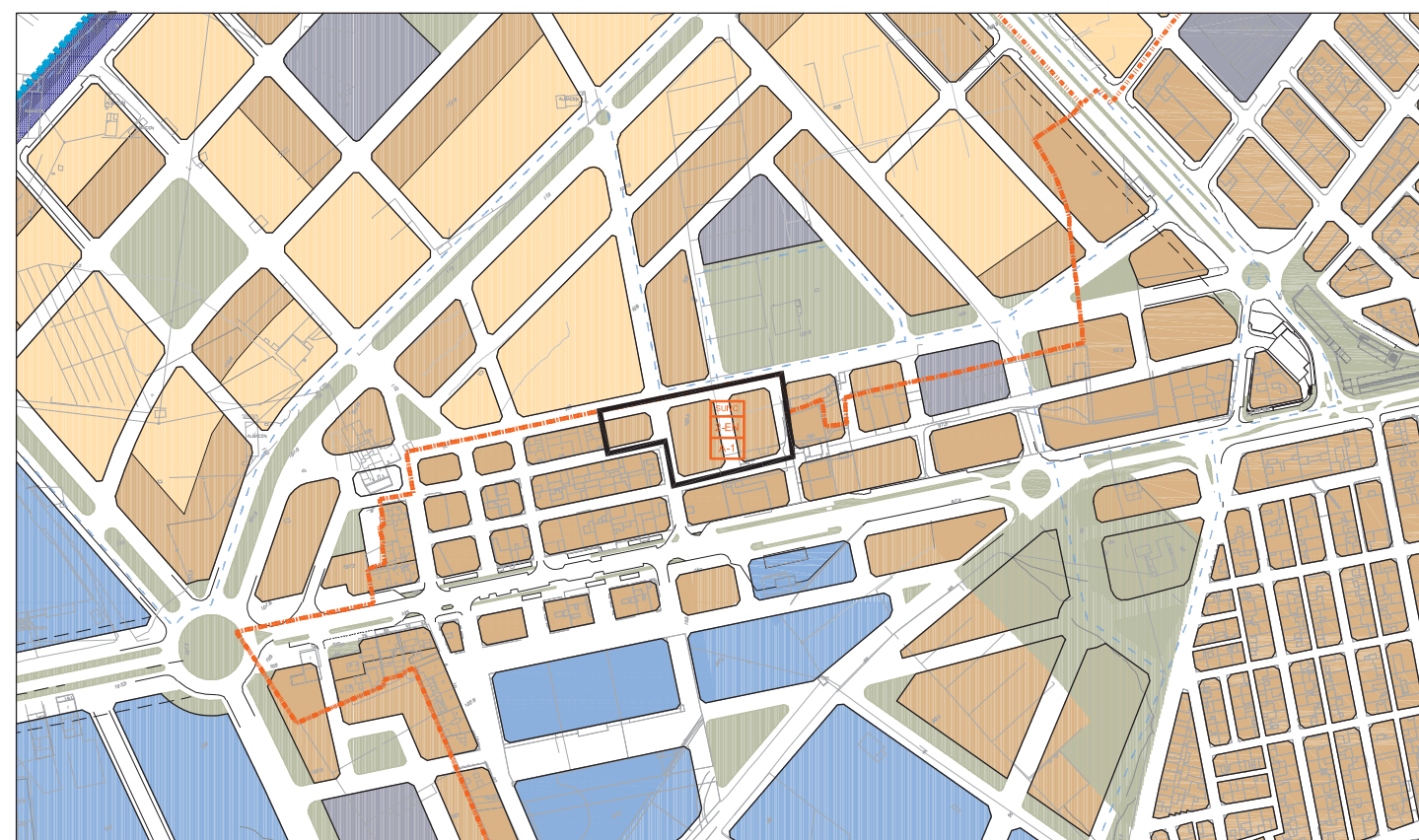
Su obtención se realiza por los procedimientos previstos en el Art. 5.1.7 de las Normas Urbanísticas.

LOCALIZACIÓN



ORDENACIÓN

E:1/5000 N



CONDICIONES DE LA ORDENACIÓN ESTRUCTURAL

Sup. Sector m2	Dotaciones Complement. D.C.S.U. m2	Aprovech. Medio UA / m2	Aprovech. Objetivo UAs	Aprovech. Subjetivo UAs	Aprovech. Cesión 10% UAs	Exceso Aprovech. UAs
829	740	1,1180	1.754	1.579	175	0

Uso Global m2	Coefficiente Edificabilidad m2t / m2s	Edificabilidad máxima m2 t	Densidad de Viviendas Viv / Ha	Nº máximo viviendas	Edificabilidad V.P.O. m2 t	Aprovech. Objetivo Uas
Residencial	-	1.774	214	18	-	1.754
-	-	-	-	-	-	-
-	-	-	-	-	-	-
TOTAL	2,14	1.774	214	18	-	1.754

SISTEMAS GENERALES INCLUIDOS - ADSCRITOS / DOTACIONES COMPLEMENTARIAS:

D.C.S.U.: 740 m2

CONDICIONES DE LA ORDENACIÓN PORMENORIZADA

Uso Pormenorizado	Edificabilidad máxima m2 t	Coef.1	Coef.2	Aprovech. Uas
R.Plurifamiliar C2	1.644	1,00	1,00	1.644
R.Plurifamiliar A	130	1,00	0,85	111
-	-	-	-	-
-	-	-	-	-
TOTAL	1.774	-	-	1.754

Dotaciones	Superficie m2
Espacios Libres	-
Equipamientos	-
TOTAL	-
Viario	307

DESARROLLO Y PROGRAMACIÓN

Actividad	Instrumento	Plazos
Planeamiento	E.Detalle	1º año
Sistema de Actuación	Compensación	2,5 años
Urbanización	Proyecto de O.Urban	.+ 1 año
Edificación	Proyecto de O.Edific	-

OBJETIVOS

Completar la ordenación de vacíos no consolidados dentro del suelo urbano en la zona noroeste de Aucme, en continuidad con la estructura urbana existente.
La coexistencia de usos residenciales plurifamiliares y unifamiliares.

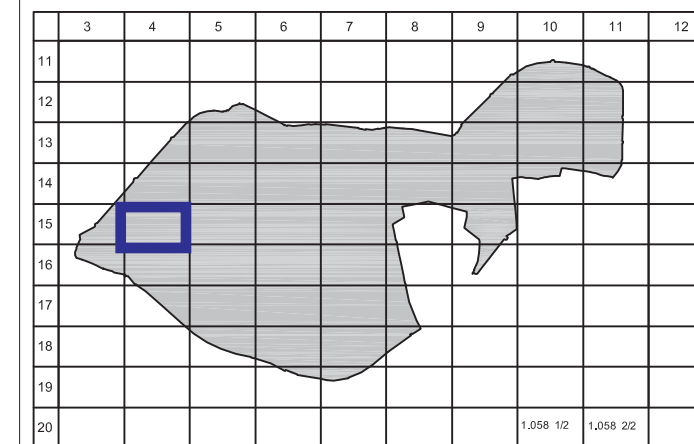
DETERMINACIONES VINCULANTES

La localización básica de los espacios libres y/o equipamientos señalados en los planos, que habrán de acumularse con los correspondientes del sector colindante.
El trazado y características de los viales señalados en planos como de carácter estructurante, los cuales contarán con anchura igual o superior a la acotada.

OBSERVACIONES

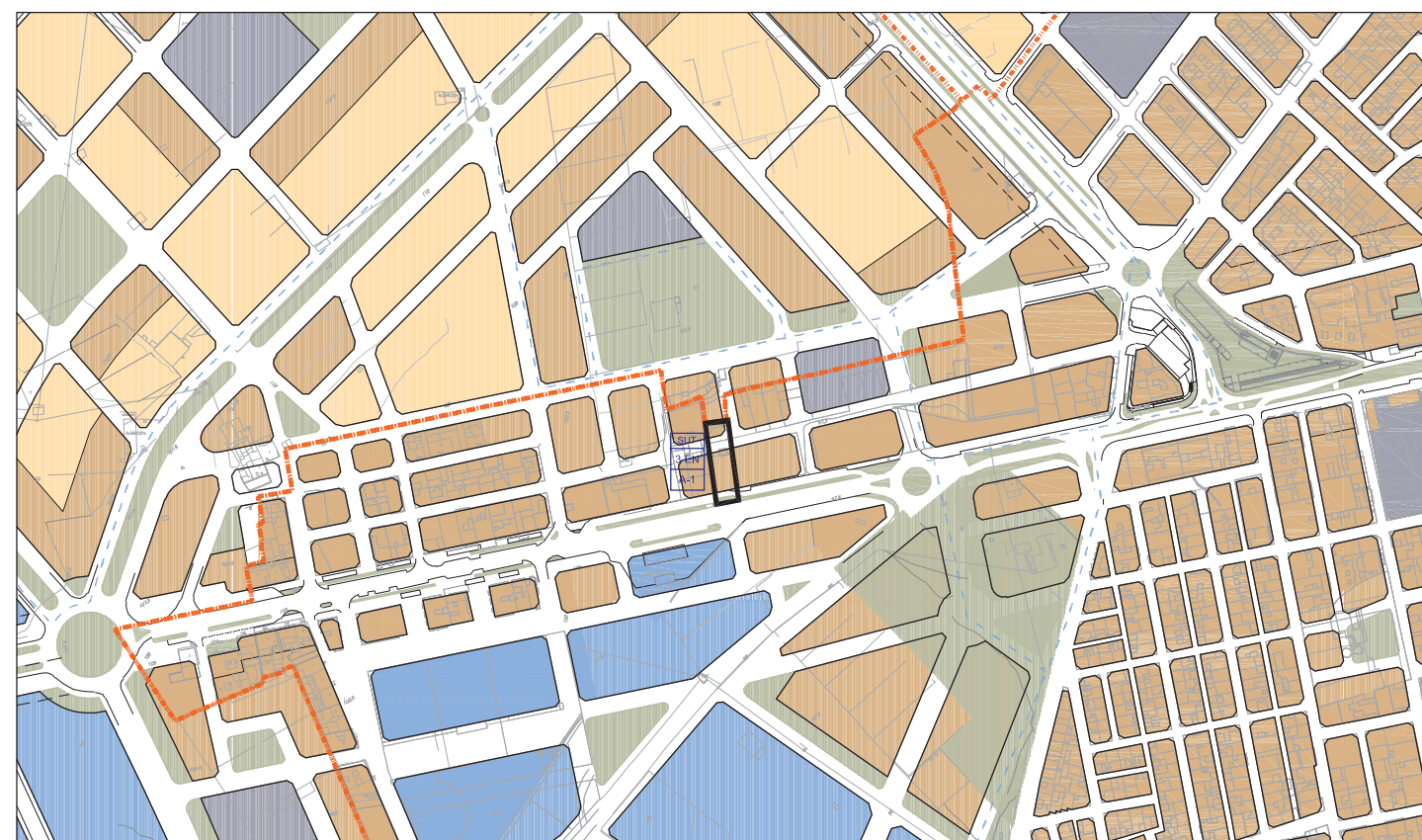
(*) En caso de mantenimiento íntegro de la ordenación indicada (viario y usos pormenorizados) su desarrollo podrá realizarse solo con Proyecto de Urbanización.
Se dará continuidad (o en su caso se resolverá la transición a otra distinta) a las ordenanzas recogidas en manzanas comunes con el suelo urbano consolidado o de las U.P. o de los Sectores colindantes que cuenten con aprobación previa.
Su obtención se realiza por los procedimientos previstos en el Art. 5.1.7 de las Normas Urbanísticas.

LOCALIZACIÓN



ORDENACIÓN

E:1/5000 N



Ámbito con ordenación Aprobada Definitivamente cuyas determinaciones se incluyen en el documento IV. 3 Fichas de suelo urbano no consolidado con ordenación aprobada.

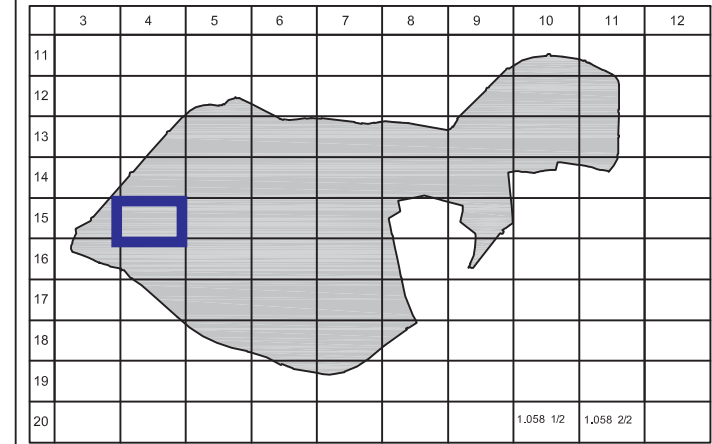
OBJETIVOS

Completar la ordenación de vacíos no consolidados dentro del suelo urbano en la zona noroeste de Aucme, en continuidad con la estructura urbana existente.

DETERMINACIONES VINCULANTES

El trazado y características de los viales señalados en planos como de carácter estructurante, los cuales contarán con anchura igual o superior a la acotada.
 La continuidad señalada en los planos de los viales procedentes de los existentes, en su caso de los nuevos alineados por el PGOU, en el suelo consolidado, o en U.P. O Sectores que le afecten que cuenten con aprobación previa.

LOCALIZACIÓN

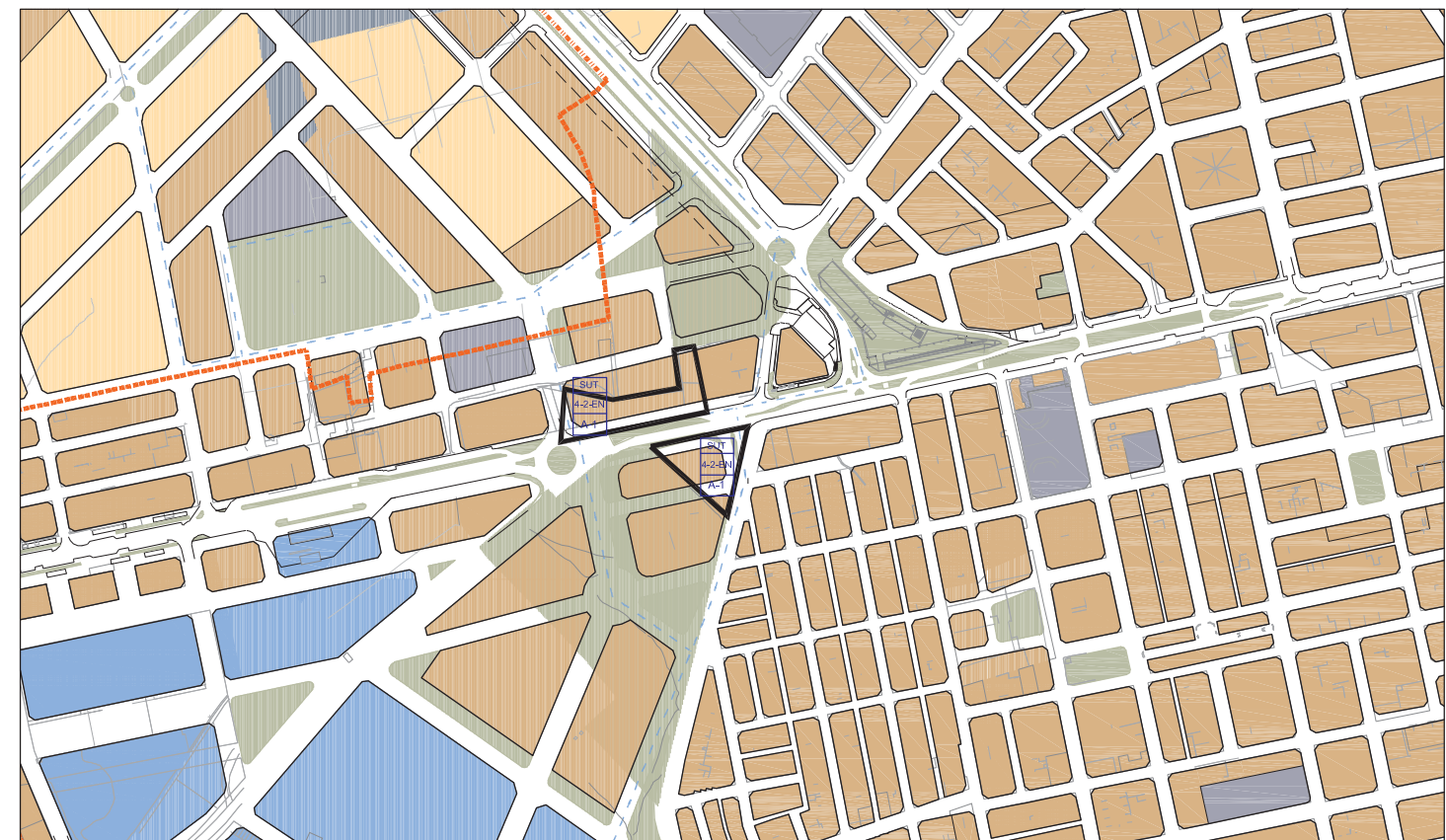


OBSERVACIONES

(*) En caso de mantenimiento íntegro de la ordenación indicada (vialio y usos pormenorizados) su desarrollo podrá realizarse solo con Proyecto de Urbanización.
 Se dará continuidad (o en su caso se resolverá la transición a otra distinta) a las ordenanzas recogidas en manzanas comunes con el suelo urbano consolidado o de las U.P. colindantes que cuenten con aprobación previa.

ORDENACIÓN

E:1/5000 N



CONDICIONES DE LA ORDENACIÓN ESTRUCTURAL

Sup. Sector m2	Dotaciones Complement. D.C.S.U. m2	Aprovech. Medio UA / m2	Aprovech. Objetivo UAs	Aprovech. Subjetivo UAs	Aprovech. Cesión 10% UAs	Exceso Aprovech. UAs
7.599	2.385	1,11800	11.162	10.046	1.116	0

Uso Global m2	Coefficiente Edificabilidad m2t / m2s	Edificabilidad máxima m2 t	Densidad de Viviendas Viv / Ha	Nº máximo viviendas	Edificabilidad V.P.O. m2 t	Aprovech. Objetivo Uas
Residencial	-	9.355	123	94	-	11.162
-	-	-	-	-	-	-
-	-	-	-	-	-	-
TOTAL	1,23	9.355	123	94	-	11.162

SISTEMAS GENERALES INCLUIDOS - ADSCRITOS / DOTACIONES COMPLEMENTARIAS:

D.C.S.U.: 2.385 m2

CONDICIONES DE LA ORDENACIÓN PORMENORIZADA

Uso Pormenorizado	Edificabilidad máxima m2 t	Coef.1	Coef.2	Aprovech. Uas
R.Plurifamiliar C2	3.764	1,00	1,00	3.764
R. Plurifamiliar C3	5.292	1,00	1,35	7.144
R. Plurifamiliar A	299	1,00	0,85	254
-	-	-	-	-
TOTAL	9.355	-	-	11.162

Dotaciones	Superficie m2
Espacios Libres	-
Equipamientos	1.427
TOTAL	1.427
Viario	2.772

DESARROLLO Y PROGRAMACIÓN

Actividad	Instrumento	Plazos
Planeamiento	E.Detalle	1º año
Sistema de Actuación	Compensación	2,5 años
Urbanización	Proyecto de O.Urban	.+ 1 año
Edificación	Proyecto de O.Edific	-

OBJETIVOS

Completar la ordenación de vacíos no consolidados dentro del suelo urbano en la zona noroeste de Aucme, en continuidad con la estructura urbana existente.

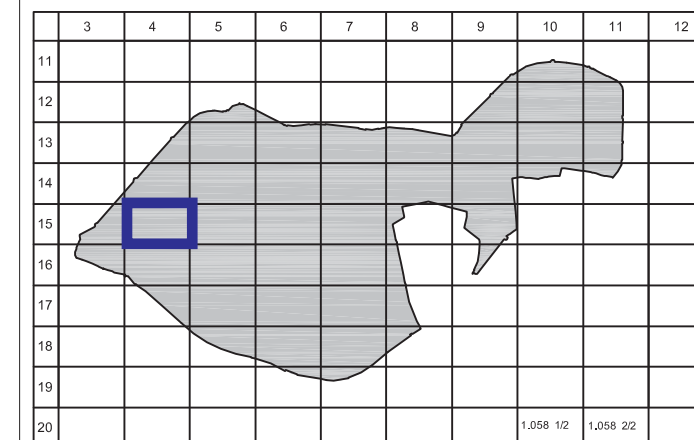
DETERMINACIONES VINCULANTES

El trazado y características de los viales señalados en planos como de carácter estructurante, los cuales contarán con anchura igual o superior a la acotada.
La continuidad señalada en planos de los viales procedentes de los existentes, o en su caso de los nuevos alineados por el PGOU, en el suelo consolidado, o en U.P. o Sectores que le afecten que cuenten con aprobación previa.
La localización básica de los espacios libres y/o equipamientos señalados en los planos.

OBSERVACIONES

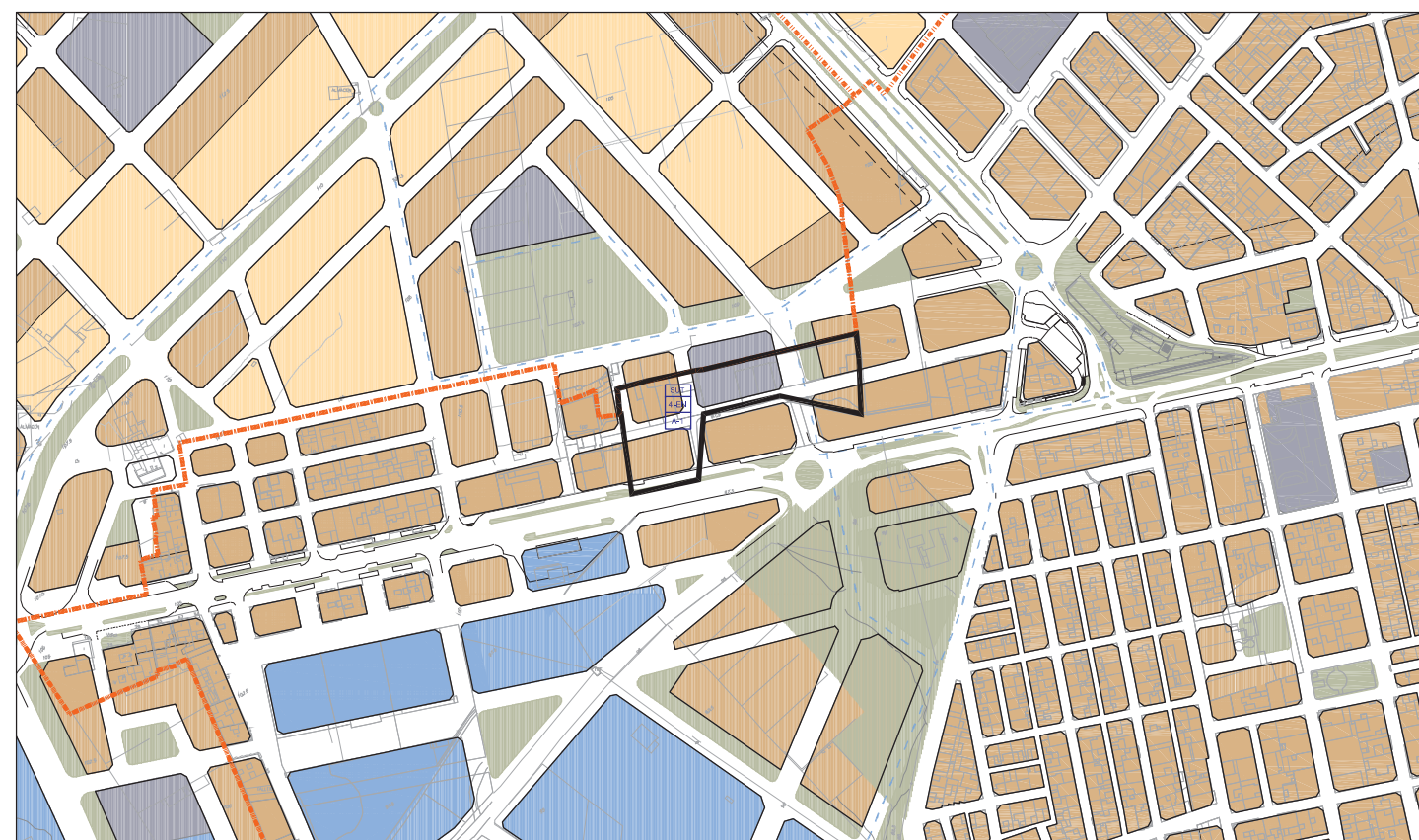
(*) En caso de mantenimiento íntegro de la ordenación indicada (viario y usos pormenorizados) su desarrollo podrá realizarse solo con Proyecto de Urbanización.
Se dará continuidad (o en su caso se resolverá la transición a otra distinta) a las ordenanzas recogidas en manzanas comunes con cualquiera de las U.P. o de los Sectores colindantes que cuenten con aprobación previa.
Su obtención se realiza por los procedimientos previstos en el Art. 5.1.7 de las Normas Urbanísticas.

LOCALIZACIÓN



ORDENACIÓN

E:1/5000 N



CONDICIONES DE LA ORDENACIÓN ESTRUCTURAL

Sup. Sector m2	Dotaciones Complement. D.C.S.U. m2	Aprovech. Medio UA / m2	Aprovech. Objetivo UAs	Aprovech. Subjetivo UAs	Aprovech. Cesión 10% UAs	Exceso Aprovech. UAs
8.695	5.571	1,11800	15.949	14.354	1.595	0

Uso Global m2	Coefficiente Edificabilidad m2t / m2s	Edificabilidad máxima m2 t	Densidad de Viviendas Viv / Ha	Nº máximo viviendas	Edificabilidad V.P.O. m2 t	Aprovech. Objetivo Uas
Residencial	-	17.086	197	171	-	15.949
-	-	-	-	-	-	-
-	-	-	-	-	-	-
TOTAL	1,97	17.086	197	171	-	15.949

SISTEMAS GENERALES INCLUIDOS - ADSCRITOS / DOTACIONES COMPLEMENTARIAS:

D.C.S.U.: 5.571 m2

CONDICIONES DE LA ORDENACIÓN PORMENORIZADA

Uso Pormenorizado	Edificabilidad máxima m2 t	Coef.1	Coef.2	Aprovech. Uas
R.Plurifamiliar C1	3.954	1,00	0,75	2.966
R. Plurifamiliar C2	12.145	1,00	1,00	12.145
R. Plurifamiliar A	987	1,00	0,85	839
-	-	-	-	-
TOTAL	17.086	-	-	15.949

Dotaciones	Superficie m2
Espacios Libres	630
Equipamientos	-
TOTAL	630
Viario	3.284

DESARROLLO Y PROGRAMACIÓN

Actividad	Instrumento	Plazos
Planeamiento	E.Detalle	1º año
Sistema de Actuación	Compensación	2,5 años
Urbanización	Proyecto de O.Urban	.+ 1 año
Edificación	Proyecto de O.Edific	-

OBJETIVOS

El remate del borde no consolidado de suelo urbano en la zona noroeste de Aucme, en continuidad con la estructura urbana existente.

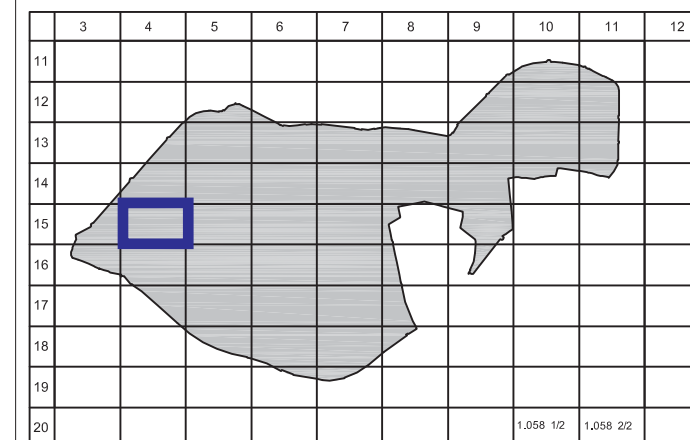
DETERMINACIONES VINCULANTES

El trazado y características de los viales señalados en planos como de carácter estructurante, los cuales contarán con anchura igual o superior a la acotada.
La continuidad señalada en planos de los viales procedentes de los existentes, o en su caso de los nuevos alineados por el PGOU, en el suelo consolidado, o en U.P. o Sectores que le afecten que cuenten con aprobación previa.
La localización básica de los espacios libres y/o equipamientos señalados en los planos.

OBSERVACIONES

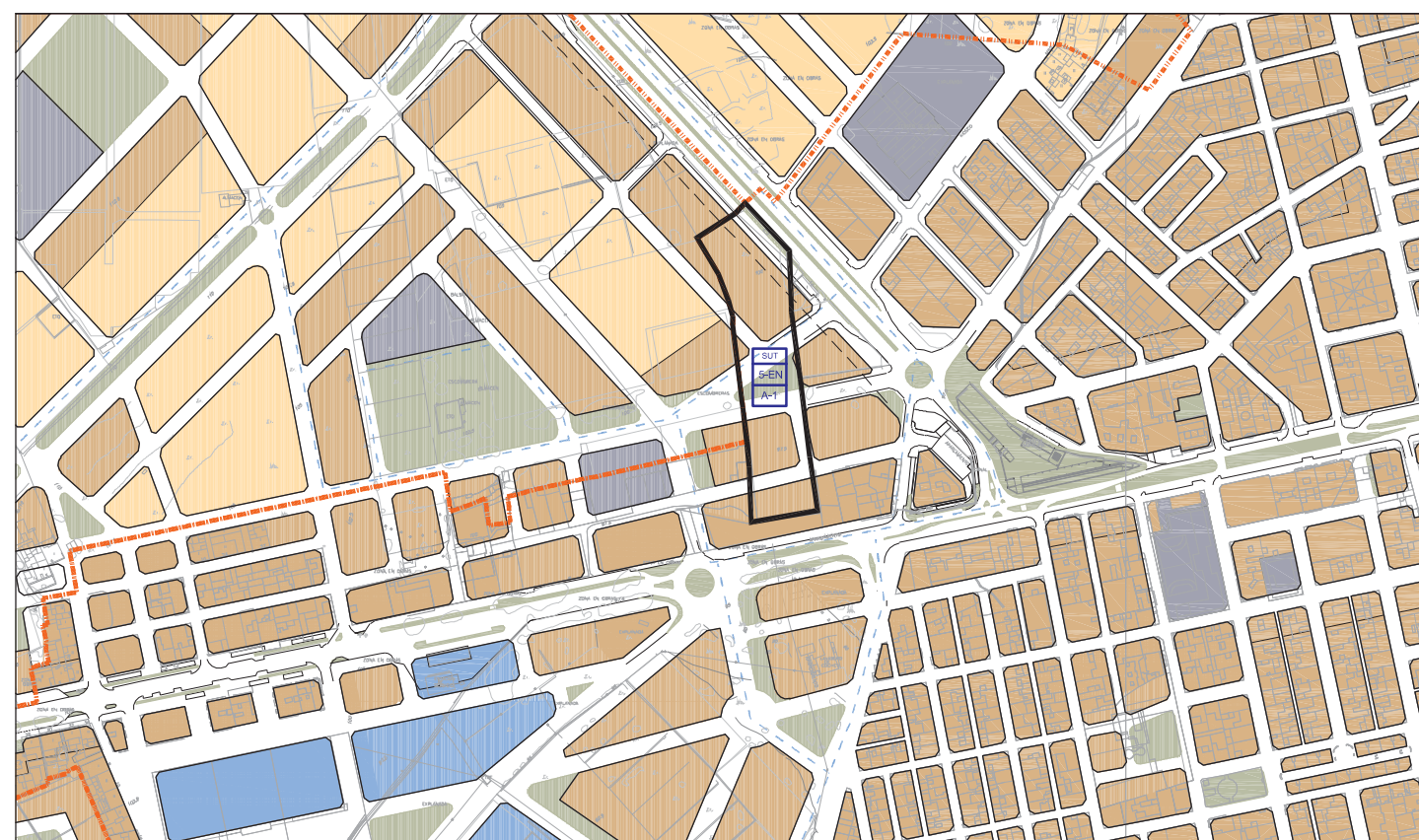
(*) En caso de mantenimiento íntegro de la ordenación indicada (viario y usos pormenorizados) su desarrollo podrá realizarse solo con Proyecto de Urbanización.
Se dará continuidad (o en su caso se resolverá la transición a otra distinta) a las ordenanzas recogidas en manzanas comunes con cualquiera de las U.P. o de los Sectores colindantes que cuenten con aprobación previa.

LOCALIZACIÓN



ORDENACIÓN

E:1/5000 N



CONDICIONES DE LA ORDENACIÓN ESTRUCTURAL

Sup. Sector m2	Dotaciones Complement. D.C.S.U. m2	Aprovech. Medio UA / m2	Aprovech. Objetivo UAs	Aprovech. Subjetivo UAs	Aprovech. Cesión 10% UAs	Exceso Aprovech. UAs
7.650	3.006	1,11800	11.913	10.722	1.191	0

Uso Global m2	Coefficiente Edificabilidad m2t / m2s	Edificabilidad máxima m2 t	Densidad de Viviendas Viv / Ha	Nº máximo viviendas	Edificabilidad V.P.O. m2 t	Aprovech. Objetivo Uas
Residencial	-	11.696	153	117	-	11.913
-	-	-	-	-	-	-
-	-	-	-	-	-	-
TOTAL	1,53	11.696	153	117	-	11.913

SISTEMAS GENERALES INCLUIDOS - ADSCRITOS / DOTACIONES COMPLEMENTARIAS:

D.C.S.U.: 3.006 m2

CONDICIONES DE LA ORDENACIÓN PORMENORIZADA

Uso Pormenorizado	Edificabilidad máxima m2 t	Coef.1	Coef.2	Aprovech. Uas
R.Plurifamiliar C2	10.836	1,03	1,00	11.161
R. Plurifamiliar A	860	1,03	0,85	753
-	-	-	-	-
-	-	-	-	-
TOTAL	11.696	-	-	11.913

Dotaciones	Superficie m2
Espacios Libres	190
Equipamientos	-
TOTAL	190
Viario	4.020

DESARROLLO Y PROGRAMACIÓN

Actividad	Instrumento	Plazos
Planeamiento	E.Detalle	1º año
Sistema de Actuación	Compensación	2,5 años
Urbanización	Proyecto de O.Urban	.+ 1 año
Edificación	Proyecto de O.Edific	-

OBJETIVOS

El remate del borde no consolidado de suelo urbano en la zona noroeste de Aucme, en continuidad con la estructura urbana existente.

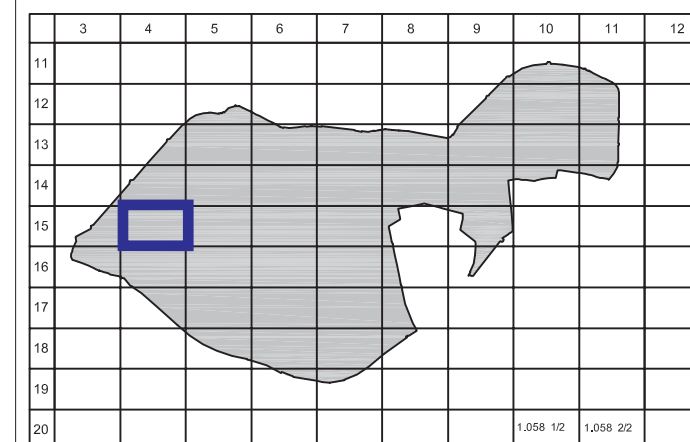
DETERMINACIONES VINCULANTES

El trazado y características de los viales señalados en planos como de carácter estructurante, los cuales contarán con anchura igual o superior a la acotada.
La continuidad señalada en planos de los viales procedentes de los existentes, o en su caso de los nuevos alineados por el PGOU, en el suelo consolidado, o en U.P. o Sectores que le afecten que cuenten con aprobación previa.
La localización básica de los espacios libres y/o equipamientos señalados en los planos.

OBSERVACIONES

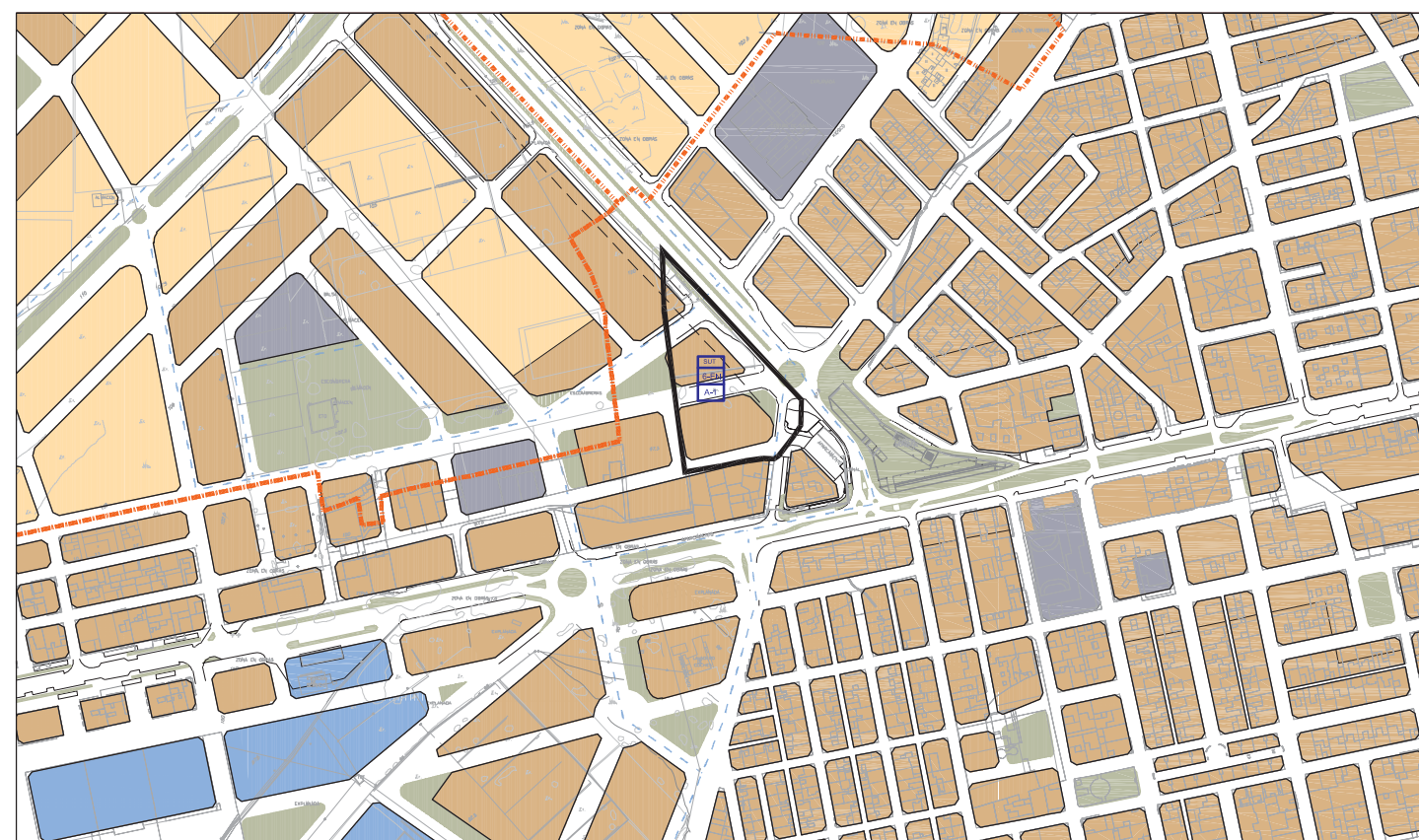
(*) En caso de mantenimiento íntegro de la ordenación indicada (viario y usos pormenorizados) su desarrollo podrá realizarse solo con Proyecto de Urbanización.
Se dará continuidad (o en su caso se resolverá la transición a otra distinta) a las ordenanzas recogidas en manzanas comunes con cualquiera de las U.P. o de los Sectores colindantes que cuenten con aprobación previa.

LOCALIZACIÓN



ORDENACIÓN

E:1/5000 N



CONDICIONES DE LA ORDENACIÓN ESTRUCTURAL

Sup. Sector m2	Dotaciones Complement. D.C.S.U. m2	Aprovech. Medio UA / m2	Aprovech. Objetivo UAs	Aprovech. Subjetivo UAs	Aprovech. Cesión 10% UAs	Exceso Aprovech. UAs
10.614	2.591	1,11800	14.763	13.287	1.476	0

Uso Global m2	Coefficiente Edificabilidad m2t / m2s	Edificabilidad máxima m2 t	Densidad de Viviendas Viv / Ha	Nº máximo viviendas	Edificabilidad V.P.O. m2 t	Aprovech. Objetivo Uas
Residencial	-	8.953	84	90	-	14.763
-	-	-	-	-	-	-
-	-	-	-	-	-	-
TOTAL	0,84	8.953	84	90	-	14.763

SISTEMAS GENERALES INCLUIDOS - ADSCRITOS / DOTACIONES COMPLEMENTARIAS:

D.C.S.U.: 2.591 m2

CONDICIONES DE LA ORDENACIÓN PORMENORIZADA

Uso Pormenorizado	Edificabilidad máxima m2 t	Coef.1	Coef.2	Aprovech. Uas
R.Unifamiliar AD	8.953	0,97	1,70	14.763
-	-	-	-	-
-	-	-	-	-
-	-	-	-	-
TOTAL	8.953	-	-	14.763

Dotaciones	Superficie m2
Espacios Libres	-
Equipamientos	969
TOTAL	969
Viario	3.676

DESARROLLO Y PROGRAMACIÓN

Actividad	Instrumento	Plazos
Planeamiento	E.Detalle	1º año
Sistema de Actuación	Compensación	2,5 años
Urbanización	Proyecto de O.Urban	.+ 1 año
Edificación	Proyecto de O.Edific	-

OBJETIVOS

El remate del borde no consolidado de suelo urbano en la zona noroeste de Aucme, en continuidad con la estructura urbana existente.

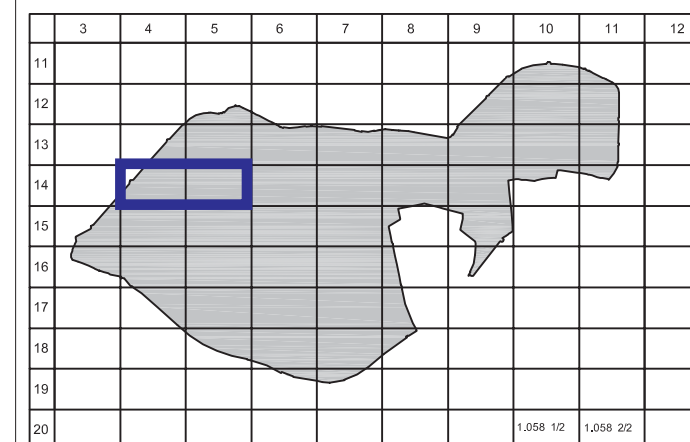
DETERMINACIONES VINCULANTES

El trazado y características de los viales señalados en planos como de carácter estructurante, los cuales contarán con anchura igual o superior a la acotada.
La continuidad señalada en planos de los viales procedentes de los existentes, o en su caso de los nuevos alineados por el PGOU, en el suelo consolidado, o en U.P. o Sectores que le afecten que cuenten con aprobación previa.
La localización básica de los espacios libres y/o equipamientos señalados en los planos.

OBSERVACIONES

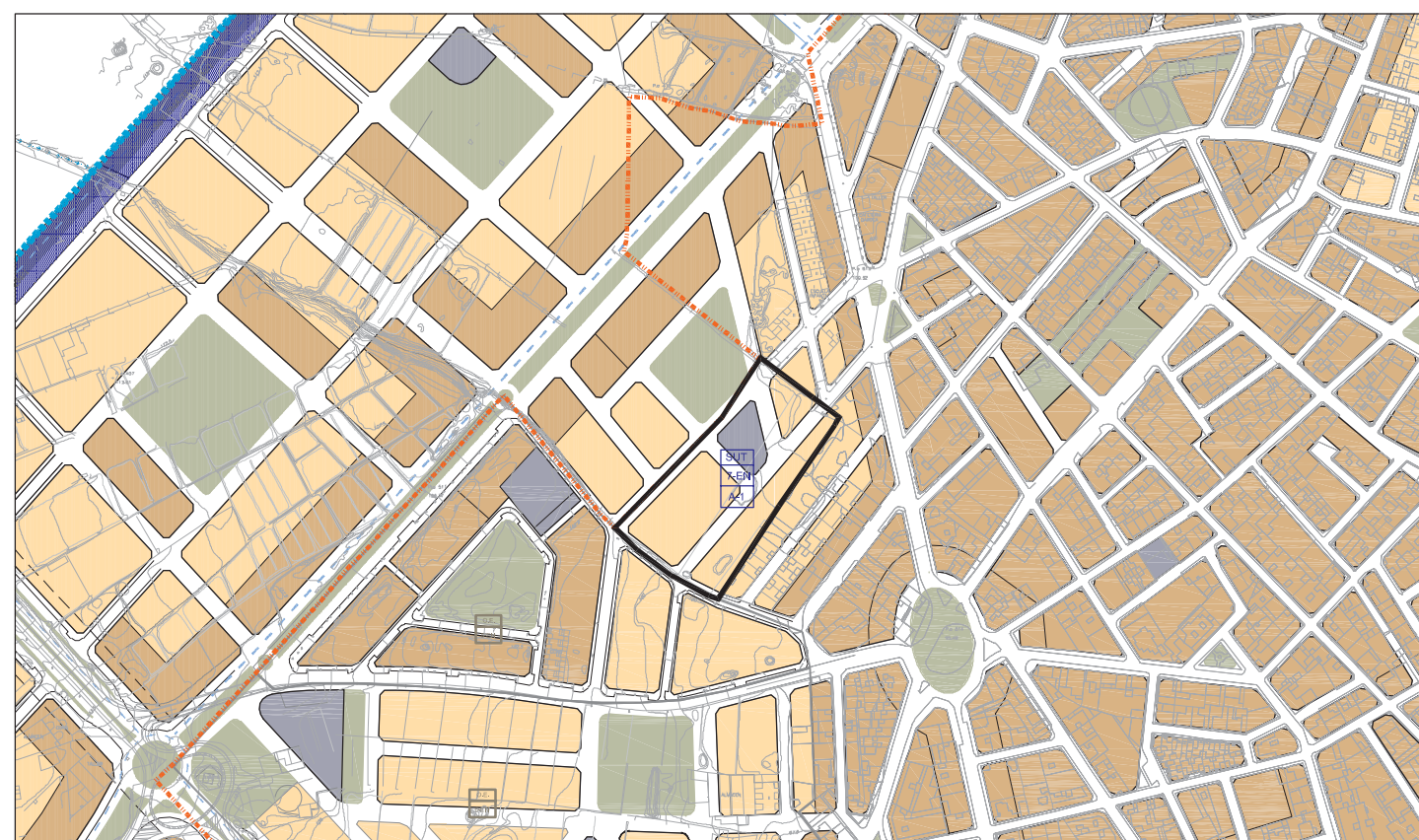
Su obtención se realiza por los procedimientos previstos en el Art. 5.1.7 de las Normas Urbanísticas.

LOCALIZACIÓN



ORDENACIÓN

E:1/5000 N



CONDICIONES DE LA ORDENACIÓN ESTRUCTURAL

Sup. Sector m2	Dotaciones Complement. D.C.S.U. m2	Aprovech. Medio UA / m2	Aprovech. Objetivo UAs	Aprovech. Subjetivo UAs	Aprovech. Cesión 10% UAs	Exceso Aprovech. UAs
13.485	5.141	1,11800	20.824	18.741	2.082	- 0

Uso Global m2	Coefficiente Edificabilidad m2t / m2s	Edificabilidad máxima m2 t	Densidad de Viviendas Viv / Ha	Nº máximo viviendas	Edificabilidad V.P.O. m2 t	Aprovech. Objetivo Uas
Residencial	-	20.666	153	207	-	20.824
-	-	-	-	-	-	-
-	-	-	-	-	-	-
TOTAL	1,53	20.666	153	207	-	20.824

SISTEMAS GENERALES INCLUIDOS - ADSCRITOS / DOTACIONES COMPLEMENTARIAS:

D.C.S.U.: 5.141 m2

CONDICIONES DE LA ORDENACIÓN PORMENORIZADA

Uso Pormenorizado	Edificabilidad máxima m2 t	Coef.1	Coef.2	Aprovech. Uas
R.Plurifamiliar C2	17.806	0,97	1,00	17.272
R. Plurifamiliar A	1.412	0,97	0,85	1.164
R. Unifamiliar AD	1.448	0,97	1,70	2.388
-	-	-	-	-
TOTAL	20.666	-	-	20.824

Dotaciones	Superficie m2
Espacios Libres	1.913
Equipamientos	-
TOTAL	1.913
Viario	4.954

DESARROLLO Y PROGRAMACIÓN

Actividad	Instrumento	Plazos
Planeamiento	E.Detalle	1º año
Sistema de Actuación	Compensación	2,5 años
Urbanización	Proyecto de O.Urban	.+ 1 año
Edificación	Proyecto de O.Edific	-

OBJETIVOS

El remate del borde no consolidado de suelo urbano en la zona noroeste de Aucme, en continuidad con la estructura urbana existente.
La coexistencia de usos residenciales plurifamiliares y unifamiliares.

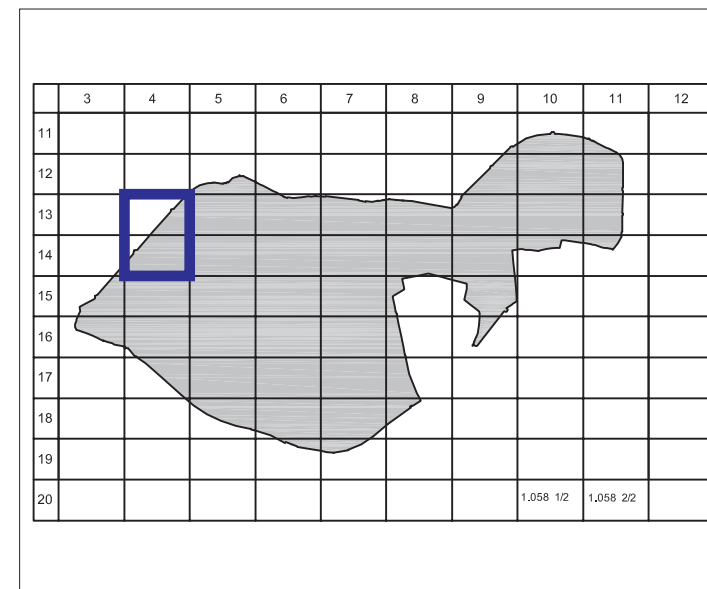
DETERMINACIONES VINCULANTES

El trazado y características de los viales señalados en planos como de carácter estructurante, los cuales contarán con anchura igual o superior a la acotada.
La continuidad señalada en planos de los viales procedentes de los existentes, o en su caso de los nuevos alineados por el PGOU, en el suelo consolidado, o en U.P. o Sectores que le afecten que cuenten con aprobación previa.
La localización básica de los espacios libres y/o equipamientos señalados en los planos.

OBSERVACIONES

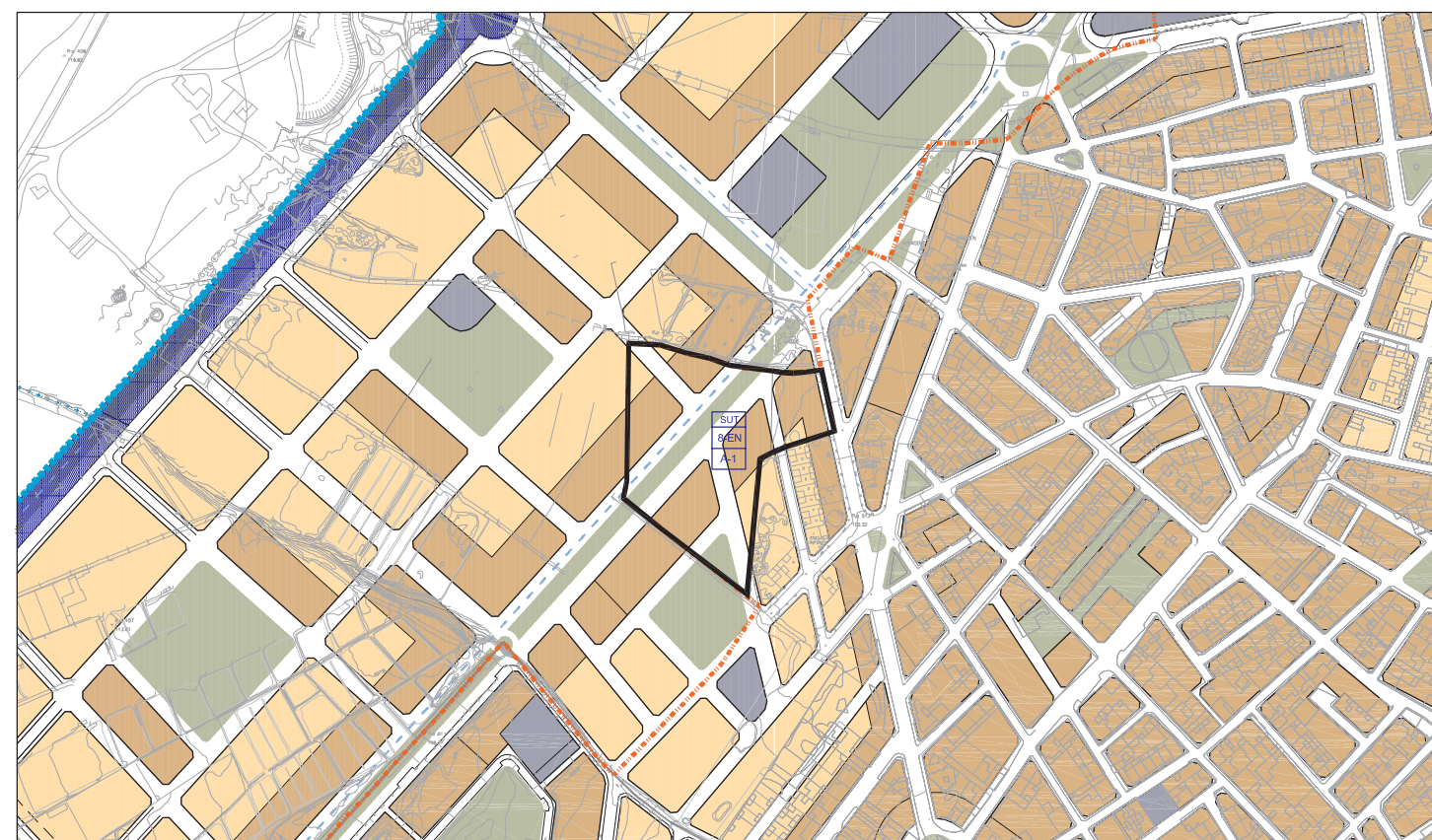
Su obtención se realiza por los procedimientos previstos en el Art. 5.1.7 de las Normas Urbanísticas.

LOCALIZACIÓN



ORDENACIÓN

E:1/5000 N



CONDICIONES DE LA ORDENACIÓN ESTRUCTURAL

Sup. Sector m2	Dotaciones Complement. D.C.S.U. m2	Aprovech. Medio UA / m2	Aprovech. Objetivo UAs	Aprovech. Subjetivo UAs	Aprovech. Cesión 10% UAs	Exceso Aprovech. UAs
4.432	1.828	1,11800	6.999	6.299	700	0

Uso Global m2	Coficiente Edificabilidad m2t / m2s	Edificabilidad máxima m2 t	Densidad de Viviendas Viv / Ha	Nº máximo viviendas	Edificabilidad V.P.O. m2 t	Aprovech. Objetivo Uas
Residencial	-	7.296	165	73	-	6.999
-	-	-	-	-	-	-
-	-	-	-	-	-	-
TOTAL	1,65	7.296	165	73	-	6.999

SISTEMAS GENERALES INCLUIDOS - ADSCRITOS / DOTACIONES COMPLEMENTARIAS:

D.C.S.U.: 1.828 m2

CONDICIONES DE LA ORDENACIÓN PORMENORIZADA

Uso Pormenorizado	Edificabilidad máxima m2 t	Coef.1	Coef.2	Aprovech. Uas
R.Plurifamiliar C2	6.760	0,97	1,00	6.557
R. Plurifamiliar A	537	0,97	0,85	442
-	-	-	-	-
-	-	-	-	-
TOTAL	7.296	-	-	6.999

Dotaciones	Superficie m2
Espacios Libres	624
Equipamientos	-
TOTAL	624
Viario	1.662

DESARROLLO Y PROGRAMACIÓN

Actividad	Instrumento	Plazos
Planeamiento	E.Detalle	1º año
Sistema de Actuación	Compensación	2,5 años
Urbanización	Proyecto de O.Urban	.+ 1 año
Edificación	Proyecto de O.Edific	-

OBJETIVOS

El remate del borde no consolidado de suelo urbano en la zona noroeste de Aucme, en continuidad con la estructura urbana existente.

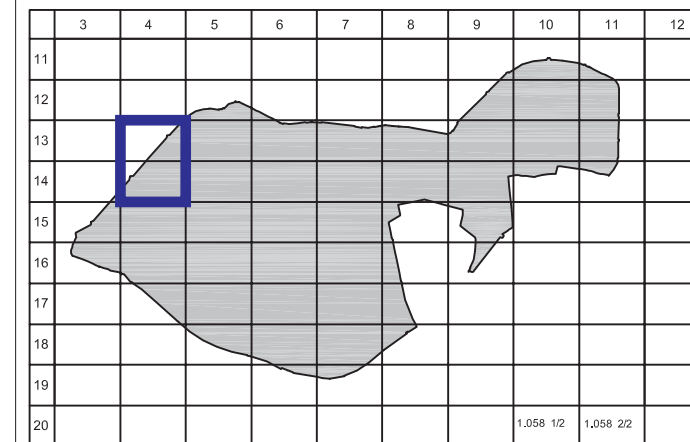
DETERMINACIONES VINCULANTES

El trazado y características de los viales señalados en planos como de carácter estructurante, los cuales contarán con anchura igual o superior a la acotada.
La continuidad señalada en planos de los viales procedentes de los existentes, o en su caso de los nuevos alineados por el PGOU, en el suelo consolidado, o en U.P. o Sectores que le afecten que cuenten con aprobación previa.
La localización básica de los espacios libres y/o equipamientos señalados en los planos.

OBSERVACIONES

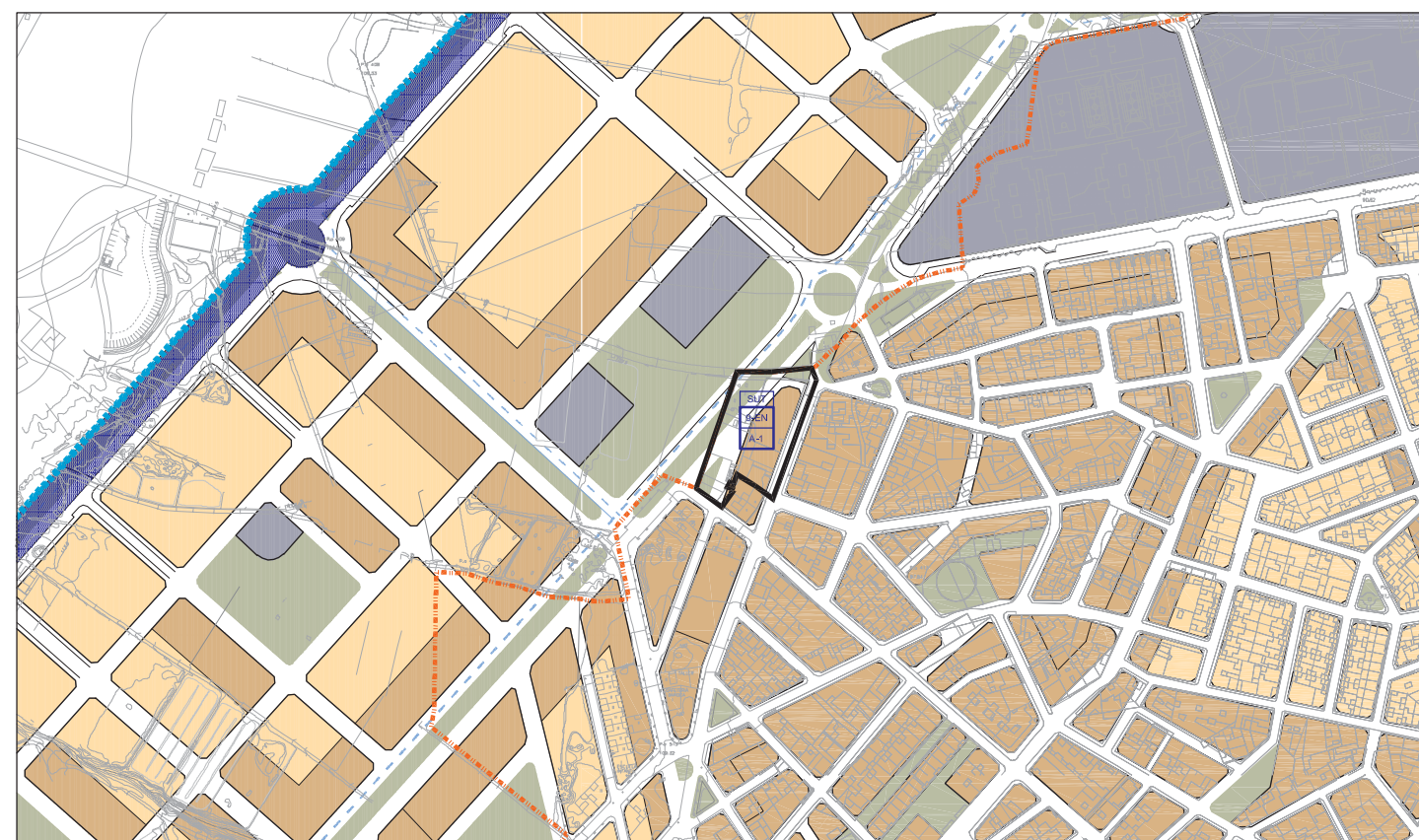
(* En caso de mantenimiento íntegro de la ordenación indicada (viario y usos pormenorizados) su desarrollo podrá realizarse solo con Proyecto de Urbanización.
Su obtención se realiza por los procedimientos previstos en el Art. 5.1.7 de las Normas Urbanísticas.

LOCALIZACIÓN



ORDENACIÓN

E:1/5000 N



CONDICIONES DE LA ORDENACIÓN ESTRUCTURAL

Sup. Sector m2	Dotaciones Complement. D.C.S.U. m2	Aprovech. Medio UA / m2	Aprovech. Objetivo UAs	Aprovech. Subjetivo UAs	Aprovech. Cesión 10% UAs	Exceso Aprovech. UAs
2.112	372	1,11800	2.778	2.500	278	0

Uso Global m2	Coefficiente Edificabilidad m2t / m2s	Edificabilidad máxima m2 t	Densidad de Viviendas Viv / Ha	Nº máximo viviendas	Edificabilidad V.P.O. m2 t	Aprovech. Objetivo Uas
Residencial	-	1.684	80	17	-	2.778
-	-	-	-	-	-	-
-	-	-	-	-	-	-
TOTAL	0,80	1.684	80	17	-	2.778

SISTEMAS GENERALES INCLUIDOS - ADSCRITOS / DOTACIONES COMPLEMENTARIAS:

D.C.S.U.: 372 m2

CONDICIONES DE LA ORDENACIÓN PORMENORIZADA

Uso Pormenorizado	Edificabilidad máxima m2 t	Coef.1	Coef.2	Aprovech. Uas
R.Unifamiliar AD	1.684	0,97	1,70	2.778
-	-	-	-	-
-	-	-	-	-
-	-	-	-	-
TOTAL	1.684	-	-	2.778

Dotaciones	Superficie m2
Espacios Libres	-
Equipamientos	-
TOTAL	-
Viario	1.099

DESARROLLO Y PROGRAMACIÓN

Actividad	Instrumento	Plazos
Planeamiento	E.Detalle	1º año
Sistema de Actuación	Compensación	2,5 años
Urbanización	Proyecto de O.Urban	.+ 1 año
Edificación	Proyecto de O.Edific	-

OBJETIVOS

Completar la ordenación de vacíos no consolidados dentro del suelo urbano en la zona norte de Aucme, en continuidad con la estructura urbana existente.

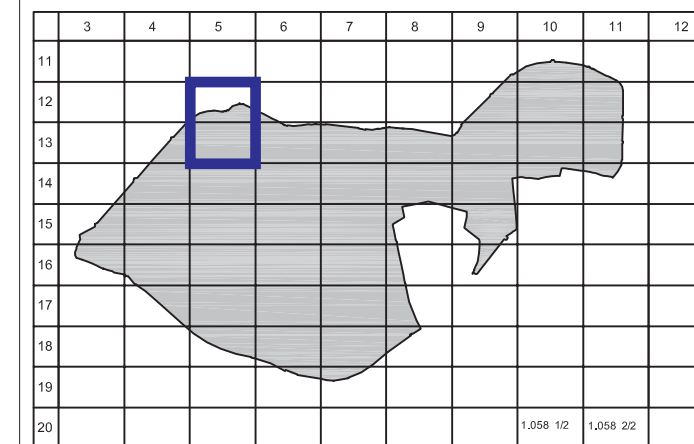
DETERMINACIONES VINCULANTES

El trazado y características de los viales señalados en planos como de carácter estructurante, los cuales contarán con anchura igual o superior a la acotada.
La continuidad señalada en planos de los viales procedentes de los existentes, o en su caso de los nuevos alineados por el PGOU, en el suelo consolidado.

OBSERVACIONES

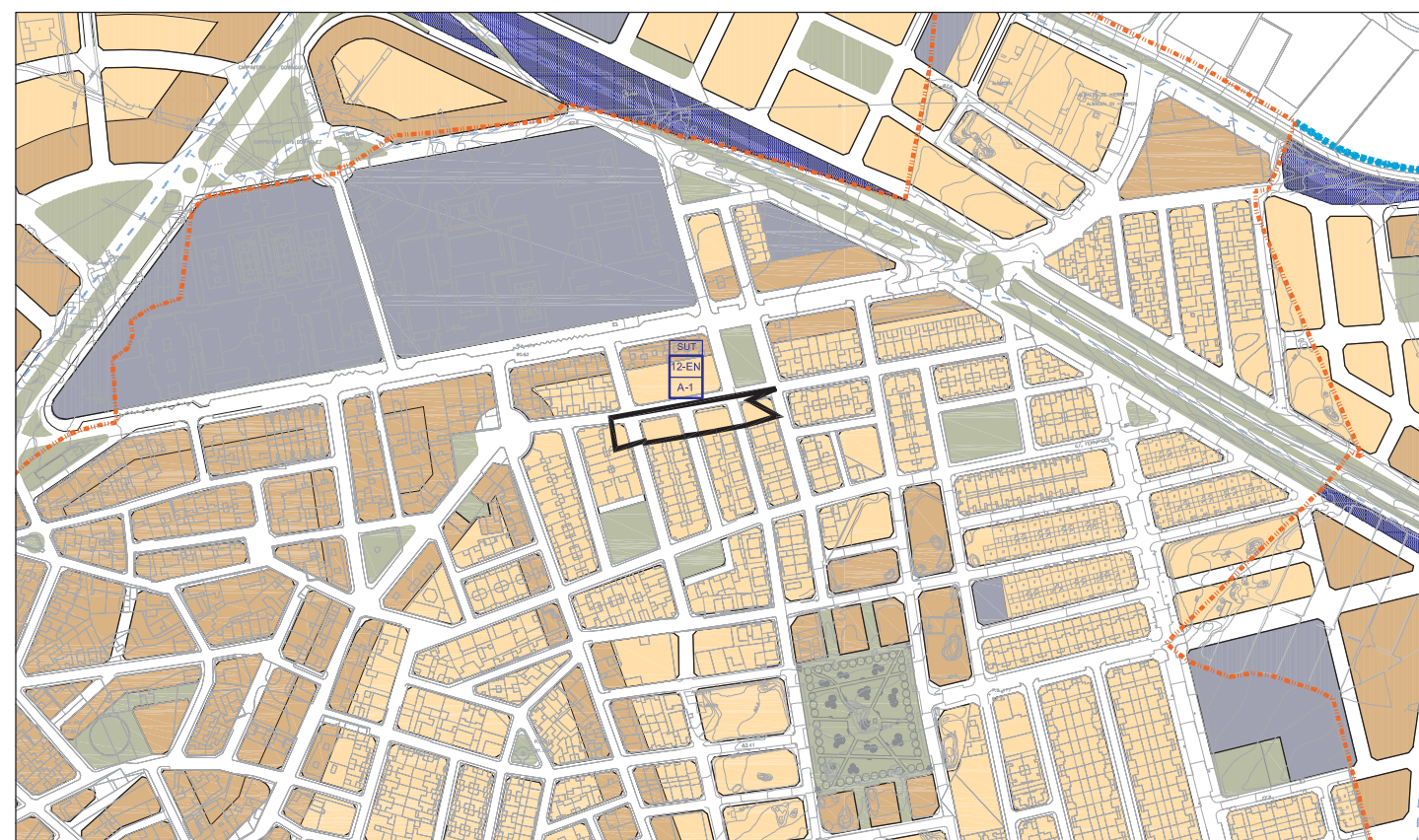
(*) En caso de mantenimiento íntegro de la ordenación indicada (viario y usos pormenorizados) su desarrollo podrá realizarse solo con Proyecto de Urbanización.
Se dará continuidad (o en su caso se resolverá la transición a otra distinta) a las ordenanzas recogidas en manzanas comunes con el suelo urbano consolidado o cualquiera de las U.P. que cuenten con aprobación previa.
Su obtención se realiza por los procedimientos previstos en el Art. 5.1.7 de las Normas Urbanísticas.

LOCALIZACIÓN



ORDENACIÓN

E:1/5000 N



CONDICIONES DE LA ORDENACIÓN ESTRUCTURAL

Sup. Sector m2	Dotaciones Complement. D.C.S.U. m2	Aprovech. Medio UA / m2	Aprovech. Objetivo UAs	Aprovech. Subjetivo UAs	Aprovech. Cesión 10% UAs	Exceso Aprovech. UAs
10.018	3.702	1,11800	15.339	13.805	1.534	0

Uso Global m2	Coefficiente Edificabilidad m2t / m2s	Edificabilidad máxima m2 t	Densidad de Viviendas Viv / Ha	Nº máximo viviendas	Edificabilidad V.P.O. m2 t	Aprovech. Objetivo Uas
Residencial	-	15.839	158	158	-	15.339
-	-	-	-	-	-	-
-	-	-	-	-	-	-
TOTAL	1,58	15.839	158	158	-	15.339

SISTEMAS GENERALES INCLUIDOS - ADSCRITOS / DOTACIONES COMPLEMENTARIAS:

D.C.S.U.: 3.702 m2

CONDICIONES DE LA ORDENACIÓN PORMENORIZADA

Uso Pormenorizado	Edificabilidad máxima m2 t	Coef.1	Coef.2	Aprovech. Uas
R.Plurifamiliar C1	1.868	1,00	0,75	1.401
R. Plurifamiliar C2	12.773	1,00	1,00	12.773
R. Plurifamiliar A	1.025	1,00	0,85	871
R. Unifamiliar AD	173	1,00	1,70	294
TOTAL	15.839	-	-	15.339

Dotaciones	Superficie m2
Espacios Libres	1.229
Equipamientos	-
TOTAL	1.229
Viaro	4.182

DESARROLLO Y PROGRAMACIÓN

Actividad	Instrumento	Plazos
Planeamiento	E.Detalle	1º año
Sistema de Actuación	Compensación	2,5 años
Urbanización	Proyecto de O.Urban	.+ 1 año
Edificación	Proyecto de O.Edific	-

OBJETIVOS

Completar la ordenación de vacíos no consolidados dentro del suelo urbano en la zona noroeste de Aucme, en continuidad con la estructura urbana existente.

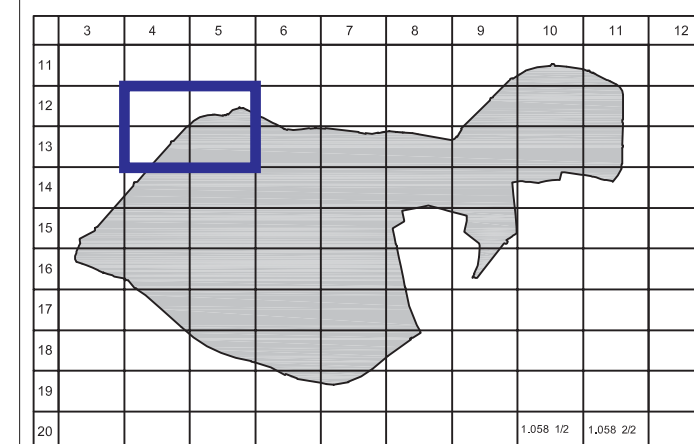
DETERMINACIONES VINCULANTES

El trazado y características de los viales señalados en planos como de carácter estructurante, los cuales contarán con anchura igual o superior a la acotada.
La continuidad señalada en los planos de los viales procedentes de los existentes, o en su caso de los nuevos alineados por el PGOU, en el suelo consolidado o cualquiera de las U.P. colindantes que les afecten que cuenten con aprobación previa.
La localización básica de los espacios libres y/o equipamientos señalados en los planos.

OBSERVACIONES

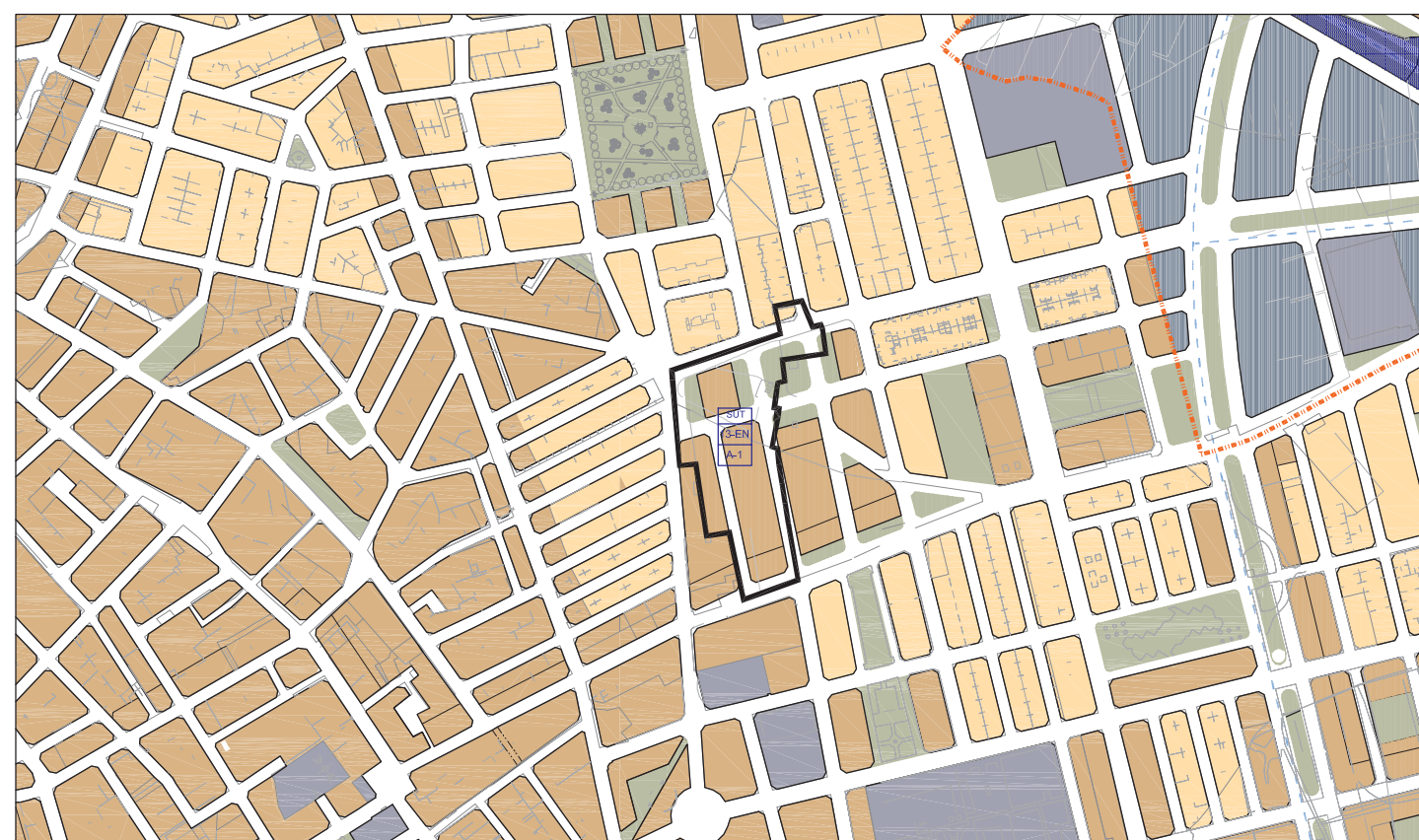
(*) En caso de mantenimiento íntegro de la ordenación indicada (viario y usos pormenorizados) su desarrollo podrá realizarse solo con Proyecto de Urbanización.
Se dará continuidad (o en su caso se resolverá la transición a otra distinta) a las ordenanzas recogidas en manzanas comunes con el suelo urbano consolidado o cualquiera de las U.P. que cuenten con aprobación previa.

LOCALIZACIÓN



ORDENACIÓN

E:1/5000 N



Ámbito con ordenación Aprobada Definitivamente cuyas determinaciones se incluyen en el documento IV. 3 Fichas de suelo urbano no consolidado con ordenación aprobada.

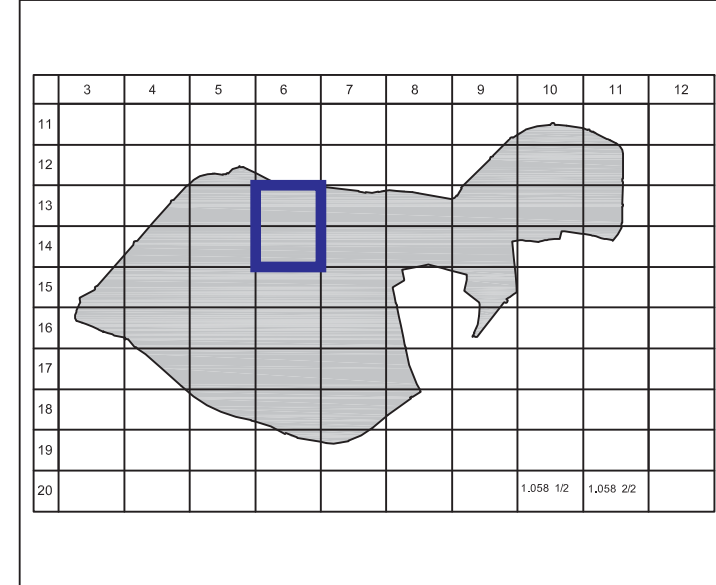
OBJETIVOS

Completar la ordenación de vacíos no consolidados dentro del suelo urbano en la zona noroeste de Aucme, en continuidad con la estructura urbana existente.
 La coexistencia de usos residenciales plurifamiliares y unifamiliares.

DETERMINACIONES VINCULANTES

El trazado y características de los viales señalados en planos como de carácter estructurante, los cuales contarán con anchura igual o superior a la acotada.
 La continuidad señalada en planos de los viales procedentes de los existentes, o en su caso de los nuevos alineados por el PGOU, en el suelo consolidado, o cualquiera de las U.P. o Sectores colindantes que les afecten que cuenten con aprobación previa.
 La localización básica de los espacios libres y/o equipamientos señalados en los planos.

LOCALIZACIÓN

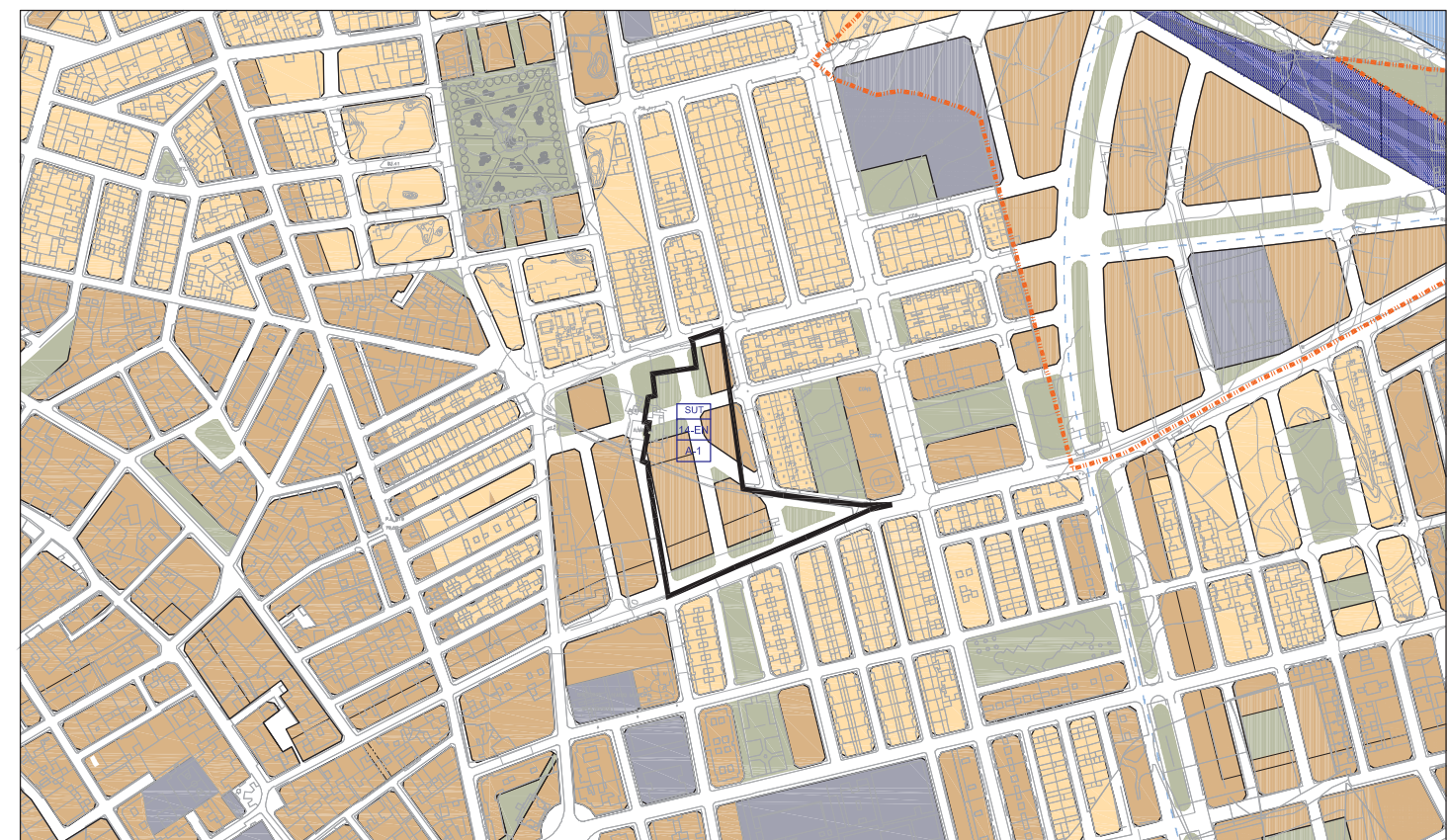


OBSERVACIONES

(*) En caso de mantenimiento íntegro de la ordenación indicada (vial y usos pormenorizados) su desarrollo podrá realizarse solo con Proyecto de Urbanización.
 Se dará continuidad (o en su caso se resolverá la transición a otra distinta) a las ordenanzas recogidas en manzanas comunes con cualquiera de las U.P. o Sectores que cuenten con aprobación previa.
 Su obtención se realiza por los procedimientos previstos en el Art. 5.1.7 de las Normas Urbanísticas.

ORDENACIÓN

E:1/5000 N



CONDICIONES DE LA ORDENACIÓN ESTRUCTURAL

Sup. Sector m2	Dotaciones Complement. D.C.S.U. m2	Aprovech. Medio UA / m2	Aprovech. Objetivo UAs	Aprovech. Subjetivo UAs	Aprovech. Cesión 10% UAs	Exceso Aprovech. UAs
6.011	1.157	1,11800	8.014	7.212	801	- 0

Uso Global m2	Coefficiente Edificabilidad m2t / m2s	Edificabilidad máxima m2 t	Densidad de Viviendas Viv / Ha	Nº máximo viviendas	Edificabilidad V.P.O. m2 t	Aprovech. Objetivo Uas
Residencial	-	8.984	149	90	-	8.014
-	-	-	-	-	-	-
-	-	-	-	-	-	-
TOTAL	1,49	8.984	149	90	-	8.014

SISTEMAS GENERALES INCLUIDOS - ADSCRITOS / DOTACIONES COMPLEMENTARIAS:

D.C.S.U.: 1.157 m2

CONDICIONES DE LA ORDENACIÓN PORMENORIZADA

Uso Pormenorizado	Edificabilidad máxima m2 t	Coef.1	Coef.2	Aprovech. Uas
R.Plurifamiliar C1	5.288	1,00	0,75	3.966
R. Plurifamiliar C2	2.879	1,00	1,00	2.879
R. Plurifamiliar A	259	1,00	0,85	220
R. Unifamiliar AD	558	1,00	1,70	949
TOTAL	8.984	-	-	8.014

Dotaciones	Superficie m2
Espacios Libres	649
Equipamientos	-
TOTAL	649
Viaro	2.839

DESARROLLO Y PROGRAMACIÓN

Actividad	Instrumento	Plazos
Planeamiento	E.Detalle	1º año
Sistema de Actuación	Compensación	2,5 años
Urbanización	Proyecto de O.Urban	.+ 1 año
Edificación	Proyecto de O.Edific	-

OBJETIVOS

Completar la ordenación de vacíos no consolidados dentro del suelo urbano en la zona noroeste de Aucme, en continuidad con la estructura urbana existente.
La coexistencia de usos residenciales plurifamiliares y unifamiliares.

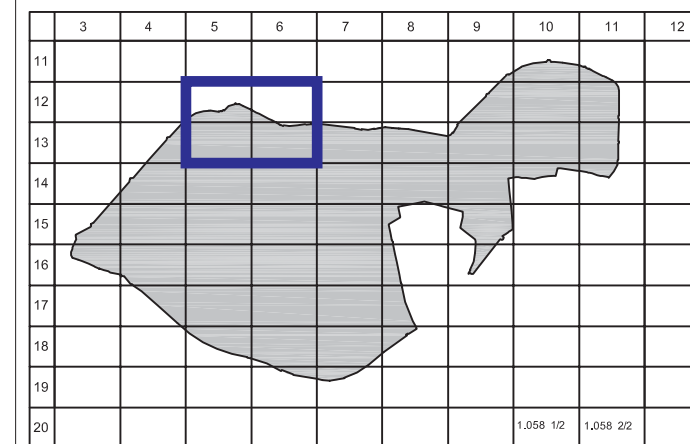
DETERMINACIONES VINCULANTES

El trazado y características de los viales señalados en planos como de carácter estructurante, los cuales contarán con anchura igual o superior a la acotada.
La continuidad señalada en planos de los viales procedentes de los existentes, o en su caso de los nuevos alineados por el PGOU, en el suelo consolidado, o en cualquiera de las U.P. Colindantes que les afecten que cuenten con aprobación previa.
La localización básica de los espacios libres y/o equipamientos señalados en los planos.

OBSERVACIONES

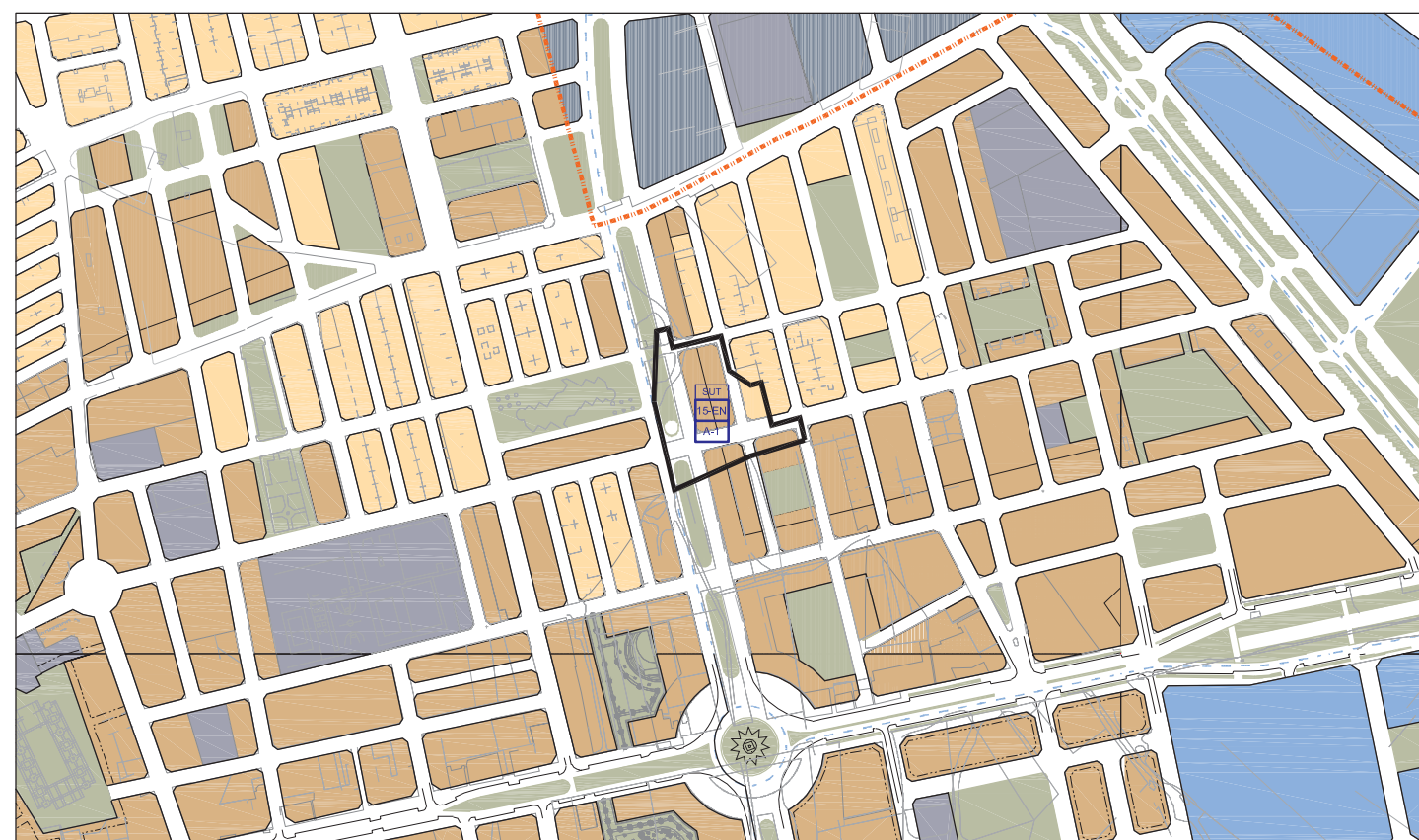
(*) En caso de mantenimiento íntegro de la ordenación indicada (viario y usos pormenorizados) su desarrollo podrá realizarse solo co Proyecto de Urbanización.
Se dará continuidad (o en su caso se resolverá la transición a otra distinta) a las ordenanzas recogidas en manzanas comunes con el suelo consolidado o cualquiera de las U.P. que cuenten con aprobación previa.

LOCALIZACIÓN



ORDENACIÓN

E:1/5000 N



Ámbito con ordenación Aprobada Definitivamente cuyas determinaciones se incluyen en el documento IV. 3 Fichas de suelo urbano no consolidado con ordenación aprobada.

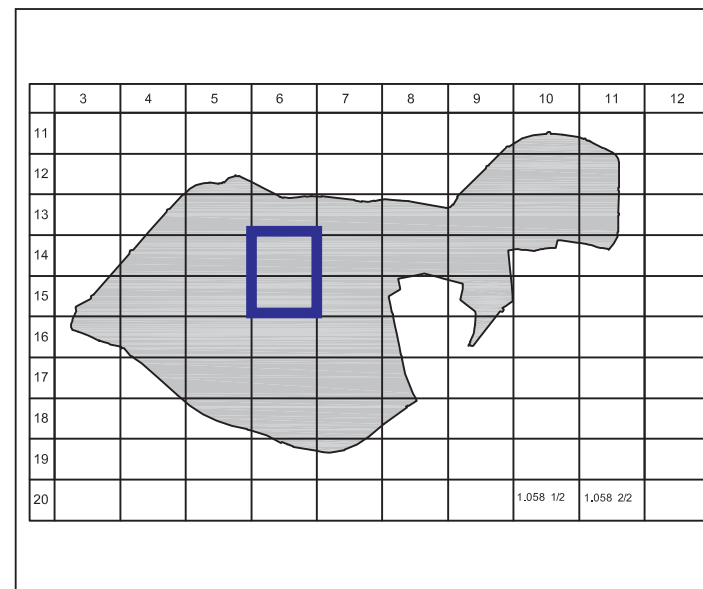
OBJETIVOS

Completar la ordenación de vacíos no consolidados dentro del suelo urbano en la zona noroeste de Aucme, en continuidad con la estructura urbana existente.
 La coexistencia de usos residenciales plurifamiliares y unifamiliares.

DETERMINACIONES VINCULANTES

El trazado y características de los viales señalados en planos como de carácter estructurante, los cuales contarán con anchura igual o superior a la acotada.
 La continuidad señalada en planos de los viales procedentes de los existentes, o en su caso de los nuevos alineados por el PGOU, en el suelo consolidado, o cualquiera de las U.P. colindantes que les afecten que cuenten con aprobación previa.
 La localización básica de los espacios libres y/o equipamientos señalados en los planos.

LOCALIZACIÓN

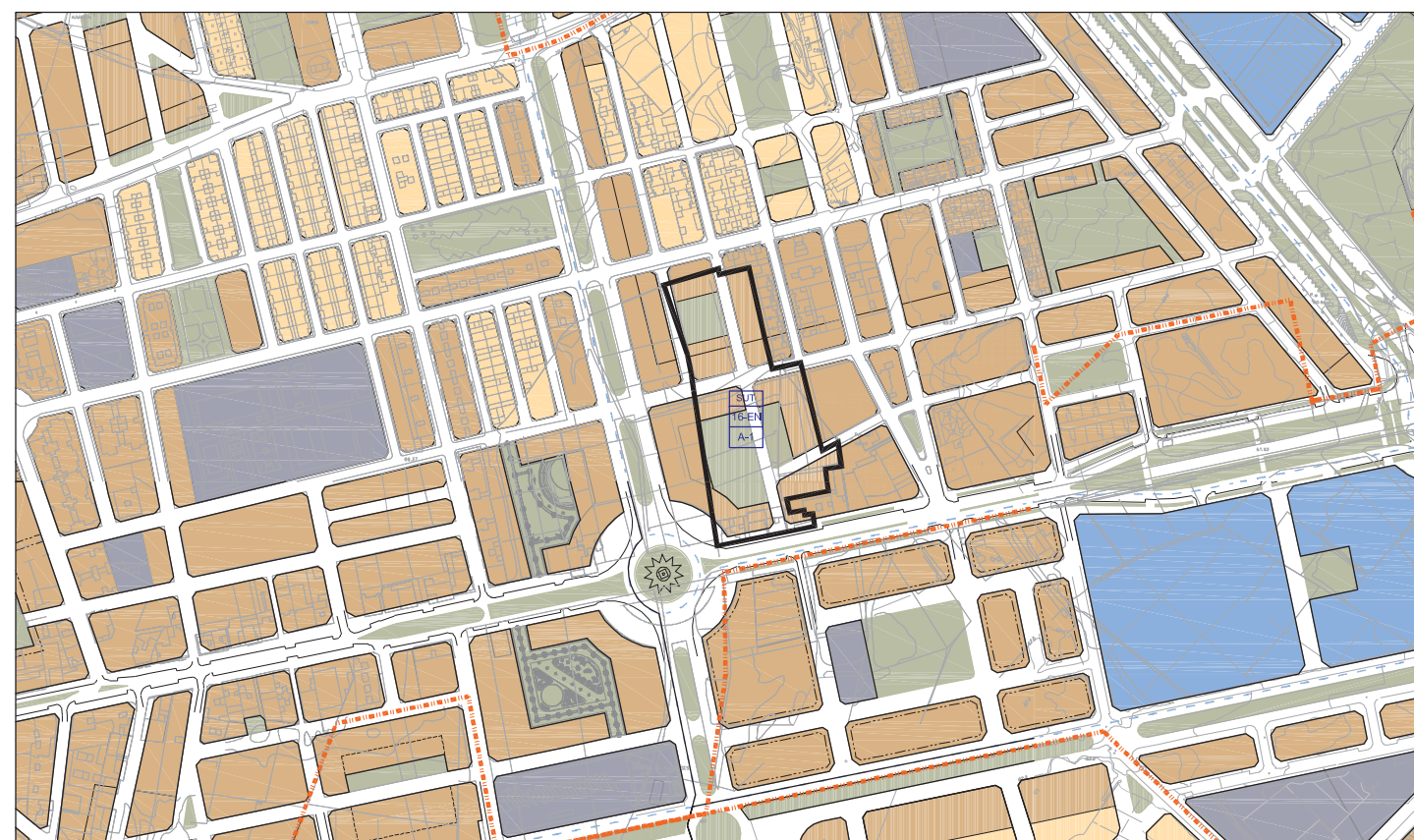


OBSERVACIONES

(*) En caso de mantenimiento íntegro de la ordenación indicada (vialio y usos pormenorizados) su desarrollo podrá realizarse solo con Proyecto de Urbanización.
 Se dará continuidad (o en su caso se resolverá la transición a otra distinta) a las ordenanzas recogidas en manzanas comunes con el suelo consolidado o cualquiera de las U.P. que cuenten con aprobación previa.
 Su obtención se realiza por los procedimientos previstos en el Art. 5.1.7 de las Normas Urbanísticas.

ORDENACIÓN

E:1/5000 N



Ámbito con ordenación Aprobada Definitivamente cuyas determinaciones se incluyen en el documento IV. 3 Fichas de suelo urbano no consolidado con ordenación aprobada.

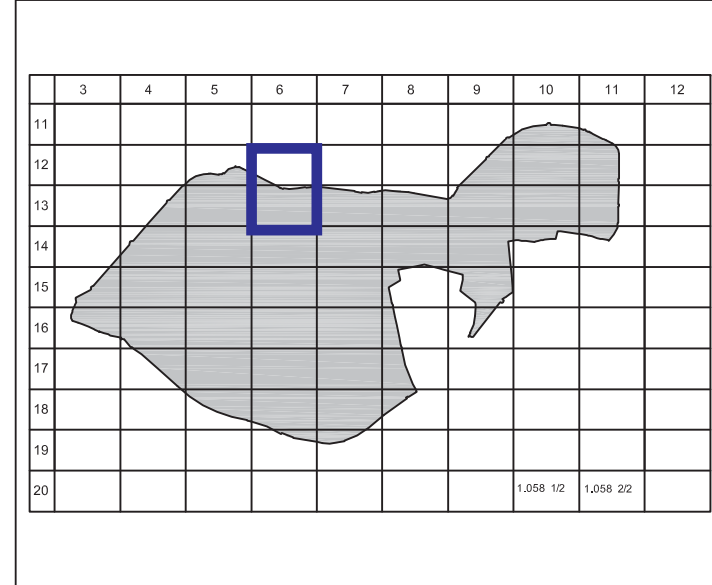
OBJETIVOS

El remate del borde no consolidado de suelo urbano en la zona noroeste de Aucme, en continuidad con la estructura urbana existente.

DETERMINACIONES VINCULANTES

El trazado y características de los viales señalados en planos como de carácter estructurante, los cuales contarán con anchura igual o superior a la acotada.
 La continuidad señalada en planos de los viales procedentes de los existentes o en su caso de los nuevos alineados por el PGOU, en el suelo consolidado, o en U.P. o Sectores que le afecten que cuenten con aprobación previa.
 La localización básica de los espacios libres y/o equipamientos señalados en los planos.

LOCALIZACIÓN



OBSERVACIONES

(*) En caso de mantenimiento íntegro de la ordenación indicada (vial y usos pormenorizados) su desarrollo podrá realizarse solo con Proyecto de Urbanización.
 Su obtención se realiza por los procedimientos previstos en el Art. 5.1.7 de las Normas Urbanísticas.

ORDENACIÓN

E:1/5000 N

