

PLANO Nº:	1		
HORA DE REFERENCIA:			
FECHA:	APROBADA:	ESCALA:	ORIGEN:
		1:500	
PLANO: SITUACIÓN DELIMITACIÓN DEL ESTUDIO DE DETALLE			
SITUACIÓN: San Agustín - EL FAJADO			
AUTOR DEL ESTUDIO: [Signature]			

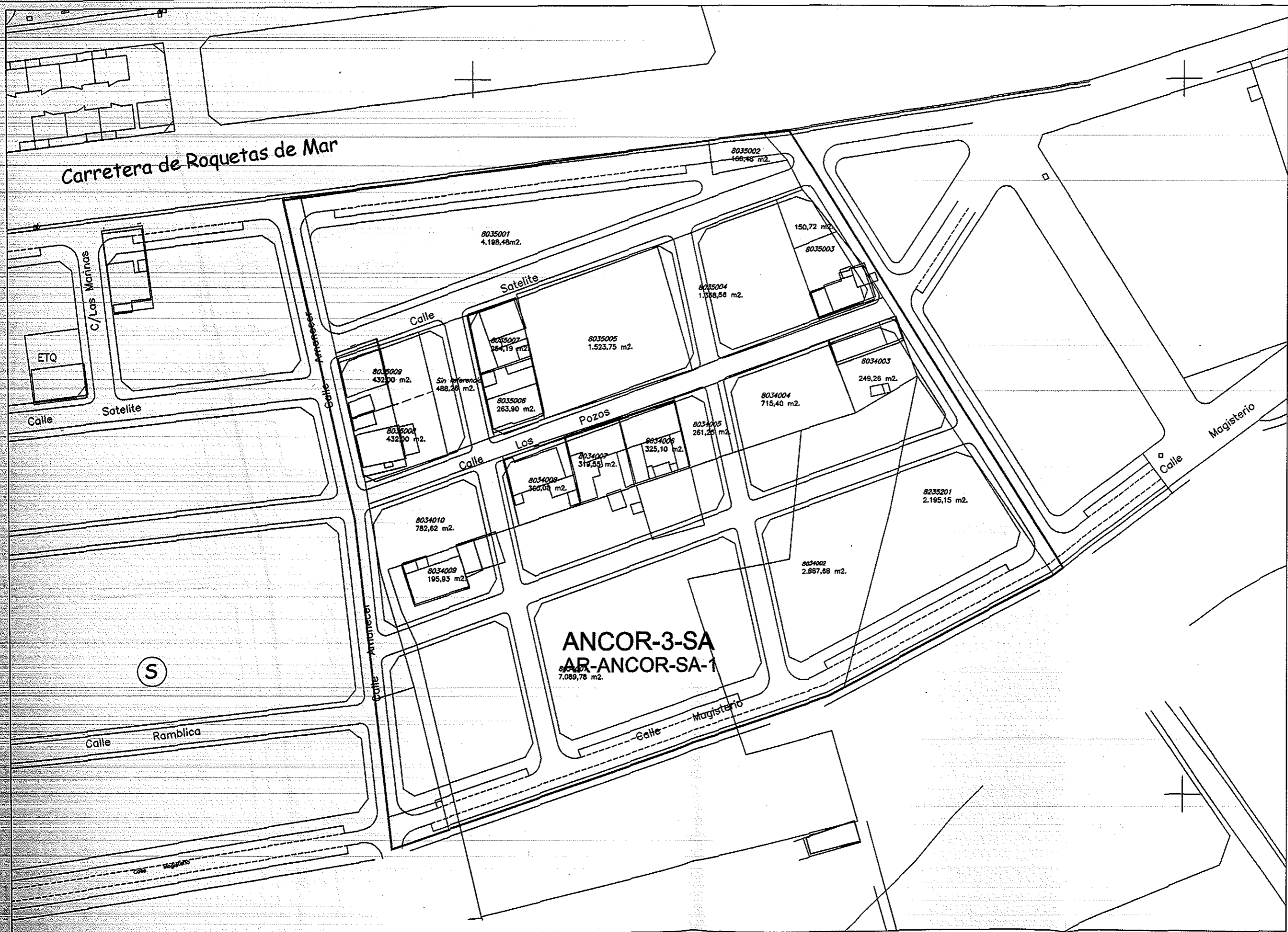
OBSERVACIONES:

AYUNTAMIENTO *de Ejido*

D.U.E.

DESARROLLO URBANÍSTICO DE EL EJIDO, S.L.

C/ LOS POZOS SAN AGUSTÍN (EL FAJADO)

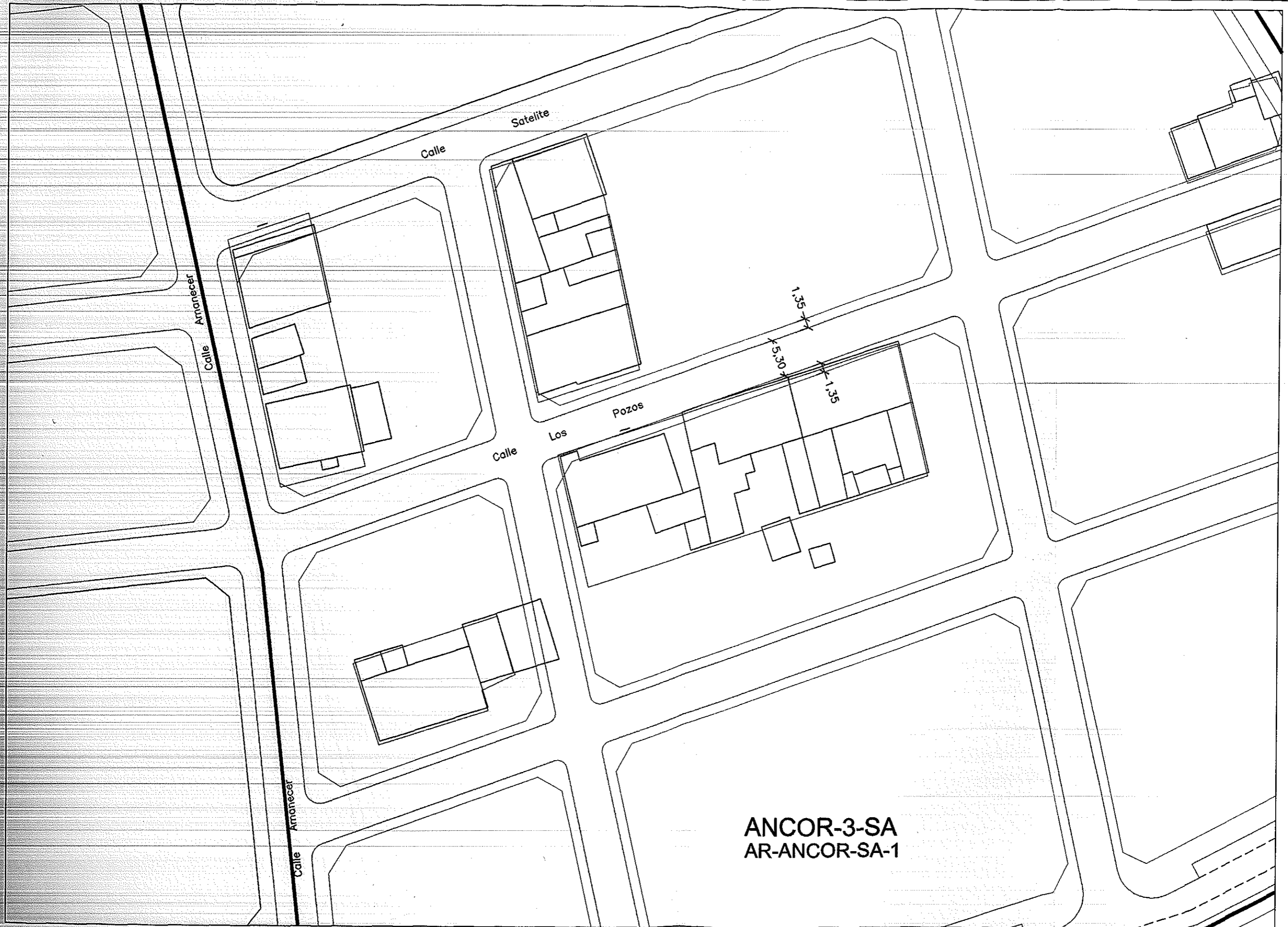


PLAN Nº: <b>2</b>	
HOJA DE REFERENCIA:	
FECHA:	ANEXO:
ESCALA:	1:1000
DIBUJANTE:	
ESTADO ACTUAL DE LAS PROPIEDADES	
SITUACION: San Agustín - EL EJIDO	
AUTOR DEL ESTUDIO: <i>[Signature]</i>	

OBSERVACIONES:

AYUNTAMIENTO *de Ejido*  
 ESTUDIO DE DETALLE  
 C/ LOS POZOS. SAN AGUSTÍN (EL EJIDO)

D.U.E.  
 DESARROLLO URBANÍSTICO DE EL EJIDO, S.L.

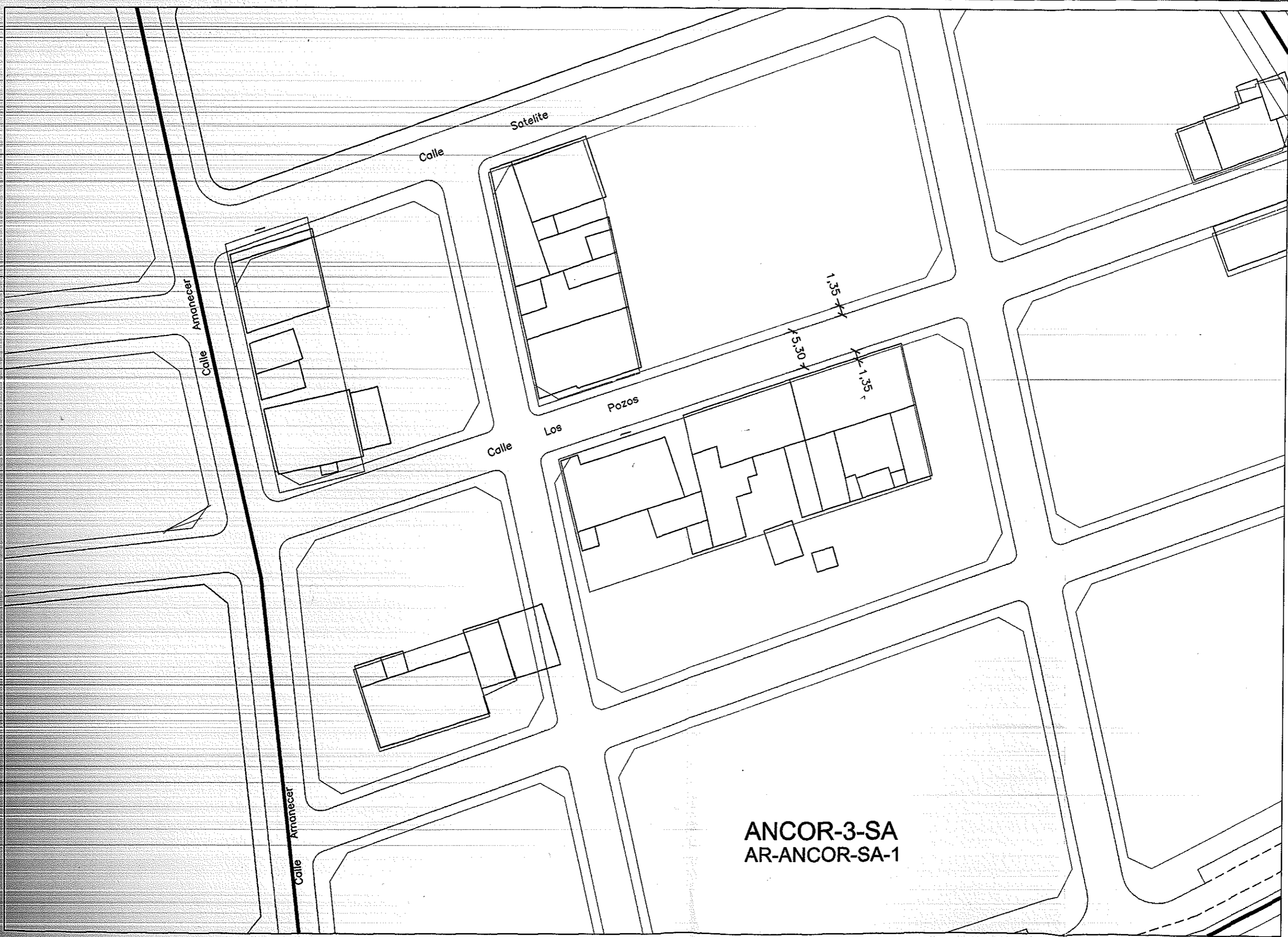


ANCOR-3-SA  
AR-ANCOR-SA-1

PLANONº: <b>3</b>	
HOJA DE REFERENCIA	
FECHA: JUN 2008	ESCALA: 1:600
AUTOR DEL ESTUDIO: <i>[Signature]</i>	
MEXICO, MICH. IN. CON. Programa de Desarrollo U.P.	

OBSERVACIONES:

AYUNTAMIENTO *de Ejido.* D.U.E.  
DESARROLLO URBANISTICO DE EL SAJO, S.L.  
ESTUDIO DE DETALLE  
C/ LOS POZOS. SAN AGUSTÍN (EL EJIDO)



ANCOR-3-SA  
AR-ANCOR-SA-1

PLANO Nº:		4	
HOJA DE		REFERENCIA	
FECHA	AÑO 2008	ESCALA	1:500
PLANO ALINEACIÓN PROPUESTA		AUTOR DE ESTUDIO	
SINACOR		San Agustín-El Ejido	
AUTOR DE ESTUDIO		[Signature]	

OBSERVACIONES:

AYUNTAMIENTO *de Ejido* D.U.E.  
DESARROLLO URBANÍSTICO DE EL EJIDO, S.L.  
C/ LOS POZOS. SAN AGUSTÍN (EL EJIDO)