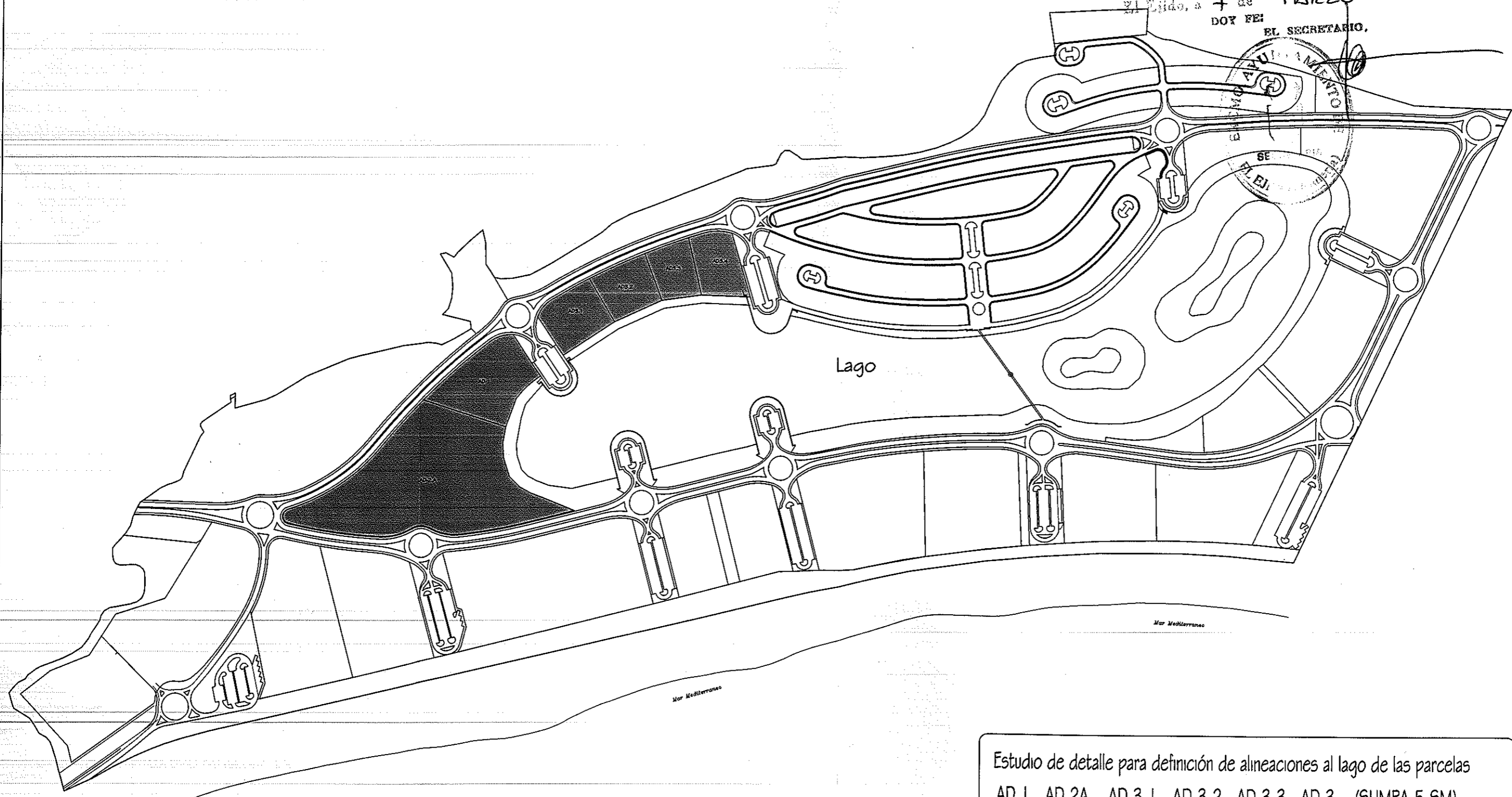
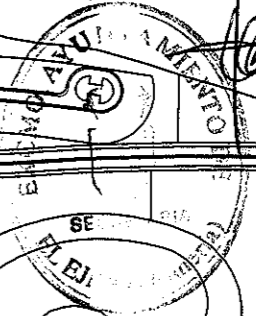


DISEÑO UNICA: Para hacer constar que este documento ha sido aprobado DEFINITIVAMENTE POR EL AYUNTAMIENTO DE EL EJIDO, en sesión celebrada el día 23 DE FEBRERO DE 2006
El Ejido, a 7 de MARZO de 2006

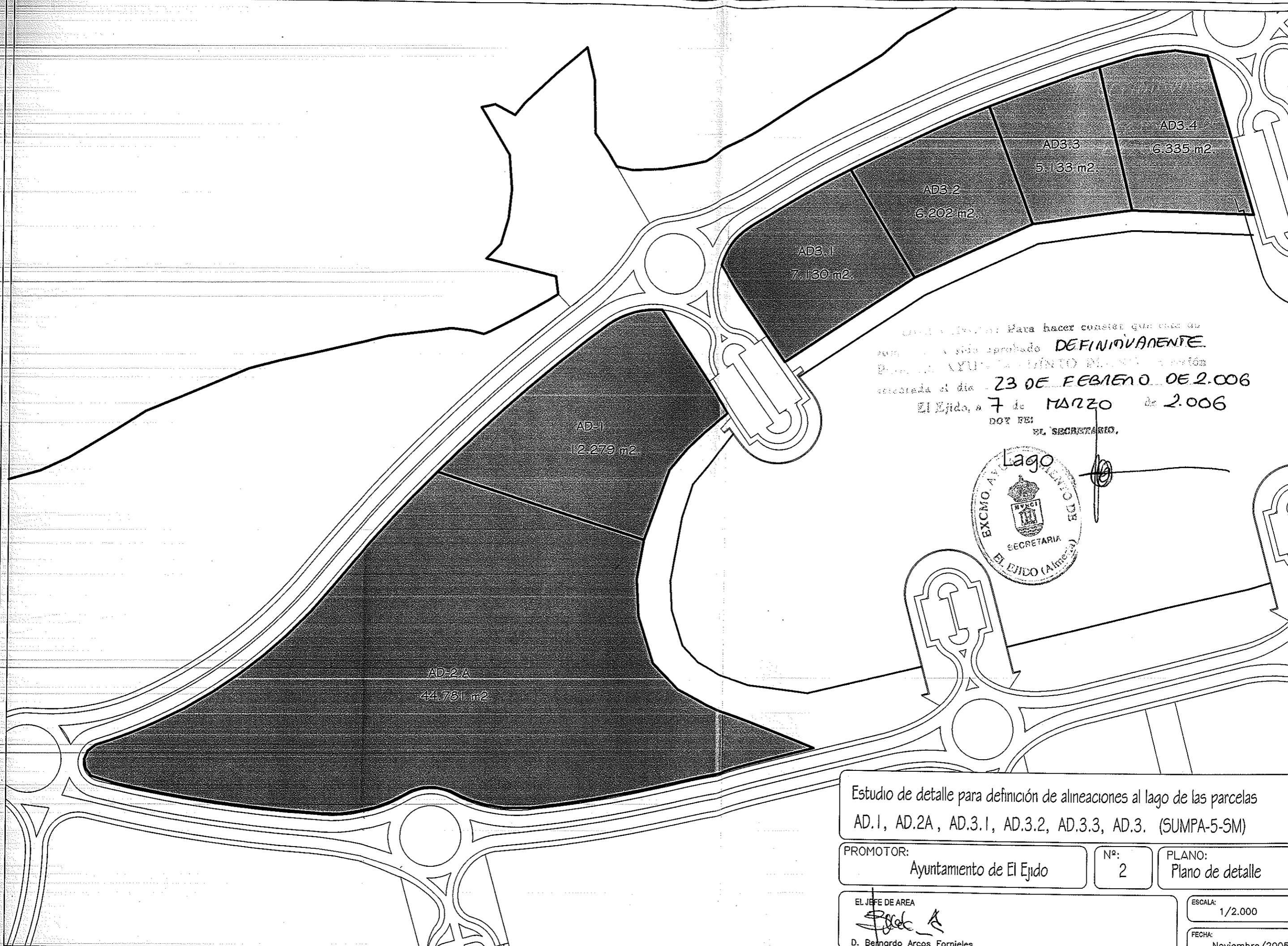
DOY FEI
EL SECRETARIO,



Estudio de detalle para definición de alineaciones al lago de las parcelas AD.1, AD.2A, AD.3.1, AD.3.2, AD.3.3, AD.3. (SUMPA-5-SM)

PROMOTOR: Ayuntamiento de El Ejido Nº: 1 PLANO: Plano de situación

EL JEFE DE AREA: 
D. Bernardo Arcos Fornieles ESCALA: 1/6.000 FECHA: Noviembre/2005



Para hacer constar que este su
 proyecto ha sido aprobado **DEFINITIVAMENTE**
 Por el AYUNTAMIENTO EL EJIDO (Almería)
 celebrada el día **23 DE FEBRERO DE 2.006**
 El Ejido, a **7 de MARZO** de **2.006**
 Doy fe:
 EL SECRETARIO.







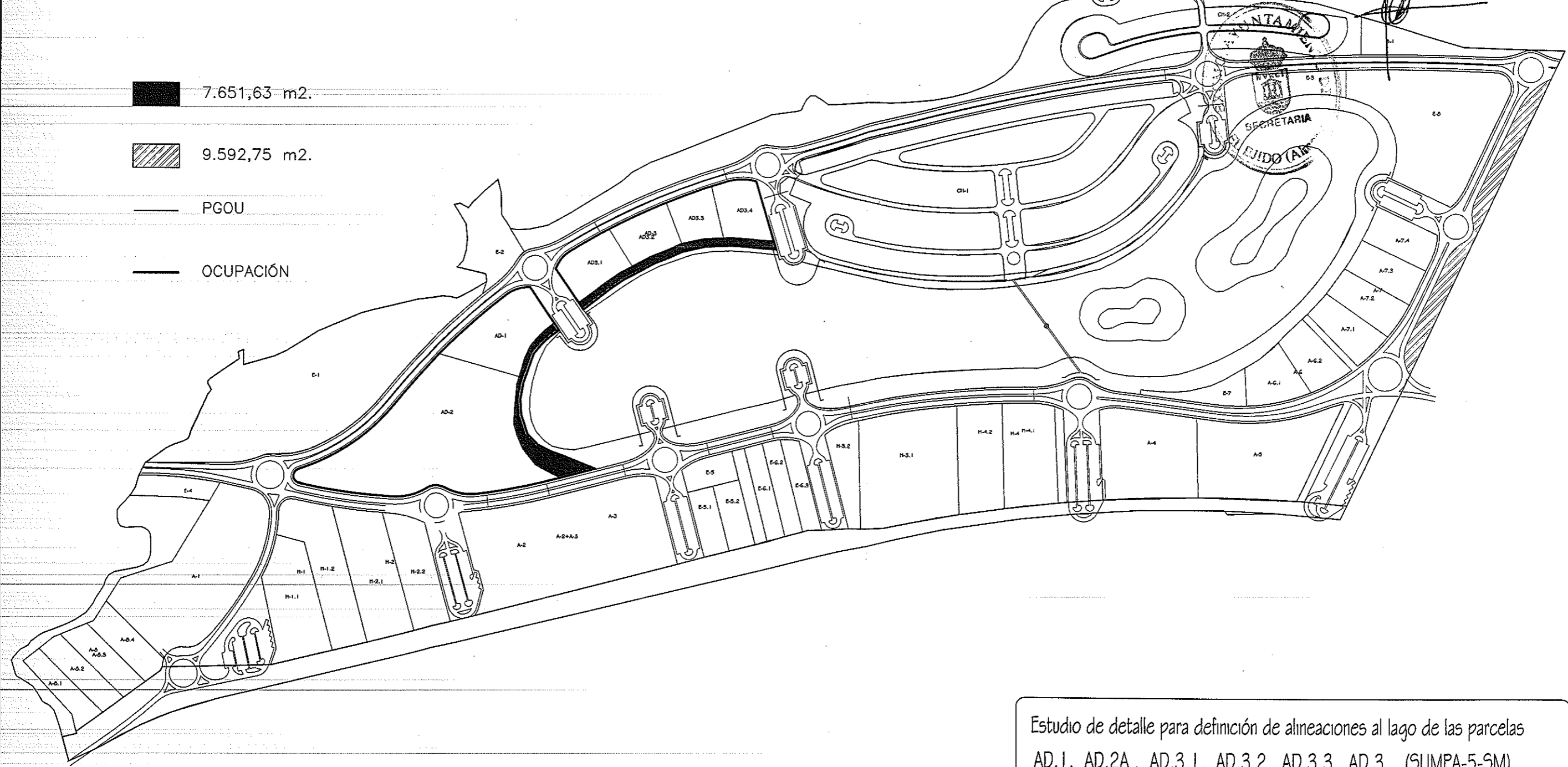
Estudio de detalle para definición de alineaciones al lago de las parcelas
 AD.1, AD.2A, AD.3.1, AD.3.2, AD.3.3, AD.3. (SUMPA-5-SM)

PROMOTOR: Ayuntamiento de El Ejido Nº: 2 PLANO: Plano de detalle

EL JEFE DE AREA: *[Signature]* ESCALA: 1/2.000
 D. Bernardo Arcos Fornieles FECHA: Noviembre/2005

Para hacer constar que este documento ha sido aprobado **DEFINITIVAMENTE**
 el día **23 DE FEBRERO DE 2.006**
 celebrada el día **7 de MARZO** de **2.006**.
 EL JEFE DE AREA
 SECRETARIO

-  7.651,63 m2.
-  9.592,75 m2.
-  PGOU
-  OCUPACIÓN




Estudio de detalle para definición de alineaciones al lago de las parcelas
 AD.1, AD.2A, AD.3.1, AD.3.2, AD.3.3, AD.3. (SUMPA-5-SM)

PROMOTOR:
 Ayuntamiento de El Ejido

Nº:
 3

PLANO:
 Plano de superficies

EL JEFE DE AREA

 D. Bernardo Arco Fornieles

ESCALA:
 1/6.000

FECHA:
 Noviembre/2005