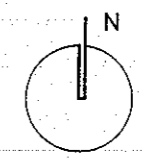


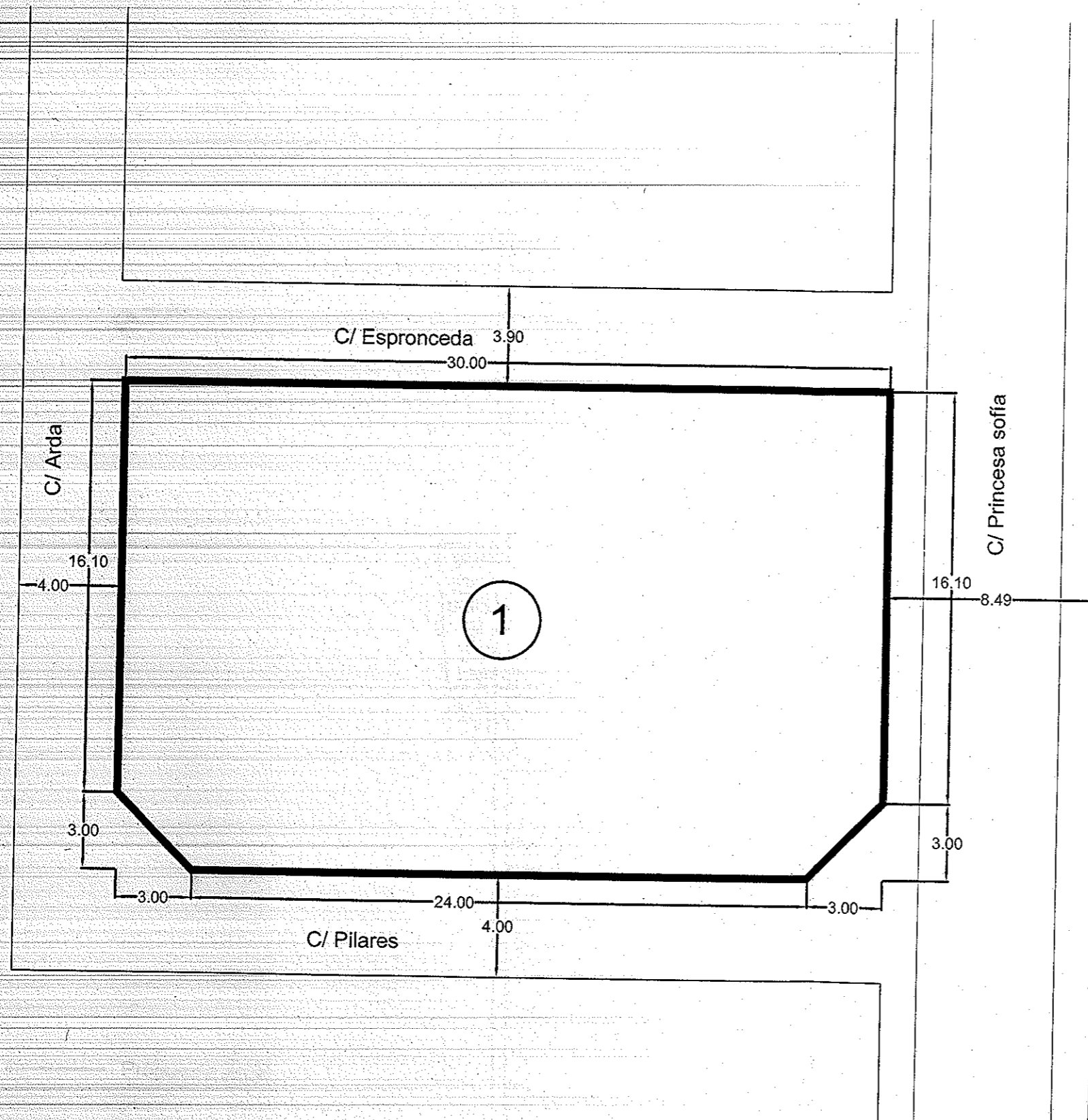
Delimitación del Estudio de Detalle: 563,70 M2

# PLANO DE SITUACION REFERIDO AL PLANO DE ALINEACIONES DEL PGOU DE EL EJIDO

SIN ESCALA

Modificaciones:	
Leyenda de Símbolos:	
08	
Listado de Dibujos Estudio de detalle:	
01 Situación y delimitación del Estudio de Detalle.	
02 Estado actual de las propiedades. Delimitación Estudio de Detalle.	
03 Propuesta del trazado local del viario secundario. Alineaciones y rasantes.	
04 Parcelas resultantes.	
<b>VISADO ESTATUTARIO</b>	
21 SET. 2005	
nº proyecto: 39/20/2005	
Proyecto: ESTUDIO DE DETALLE C/ ESPRONCEDA	
Denominación:	
Situación. Delimitación Estudio de Detalle.	
Modificación:	Nº Plano:
Fecha:	01
Escala: Sin escala	
Fecha: Septiembre de 2005	
Situación: C/ Espronceda, C/ Princesa Sofia, C/ Píares y C/ Arda. El Ejido	
Propiedad: DESARROLLO URBANISTICO DE EL EJIDO, S.L.	
Firma: Gador Espinosa López	
NIF:	
Arquitecto: Linares Fernández, Nicolás J.	
Firma:	
Colegio: COA Almería nº 118	
Arquitecto: Huérga Álvarez, Ignacio	
Firma:	
Colegio: COA Almería nº 3.031	
Calle Constantino 6, 1º - 2º 04700 El Ejido Te. 950 48 44 78 Fax. 950 48 19 95 l_h@telefonica.net	
COA Almería nº 4.037 Esc. plot: A3-E:1:200    Fichero CAD: Situación.dwg	





Delimitación del Estudio de Detalle: 563,70 M2

Propiedad	Superficie
1 AYUNTAMIENTO DE EL EJIDO	563,70 M2
<b>TOTAL</b>	<b>563,70 M2</b>

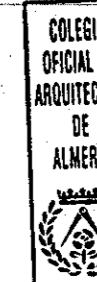
Modificaciones:

Leyenda de Símbolos:

09

Listado de Dibujos Estudio de detalle:

- 01 Situación y delimitación del Estudio de Detalle.
- 02 Estado actual de las propiedades.  
Delimitación Estudio de Detalle.
- 03 Propuesta del trazado local del viario secundario.  
Alineaciones y rasantes.
- 04 Parcelas resultantes.



**VISADO ESTATUTARIO**

**21 SET. 2005**

nº proyecto: 39/20/2005

Proyecto: ESTUDIO DE DETALLE  
C/ ESPRONCEDA

Denominación:  
Estado actual de las propiedades.  
Delimitación Estudio de Detalle.

Modificación: Nº Plano:

Fecha: 02

Escala: 1/200

Fecha: Septiembre de 2005

Situación: C/ Espronceda, C/ Princesa Sofía,  
C/ Pilares y C/ Arda. El Ejido

Propiedad: DESARROLLO URBANÍSTICO  
DE EL EJIDO, S.L.

Firma: Gador Espinosa López

Nif:

Arquitecto: Linares Fernández, Nicolás J.

Firma:

Colegio: COA Almería. Nº 118

Arquitecto: Huerga Álvarez, Ignacio

Firma:

Colegio: COA Almería. Nº 3.031



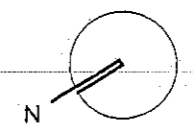
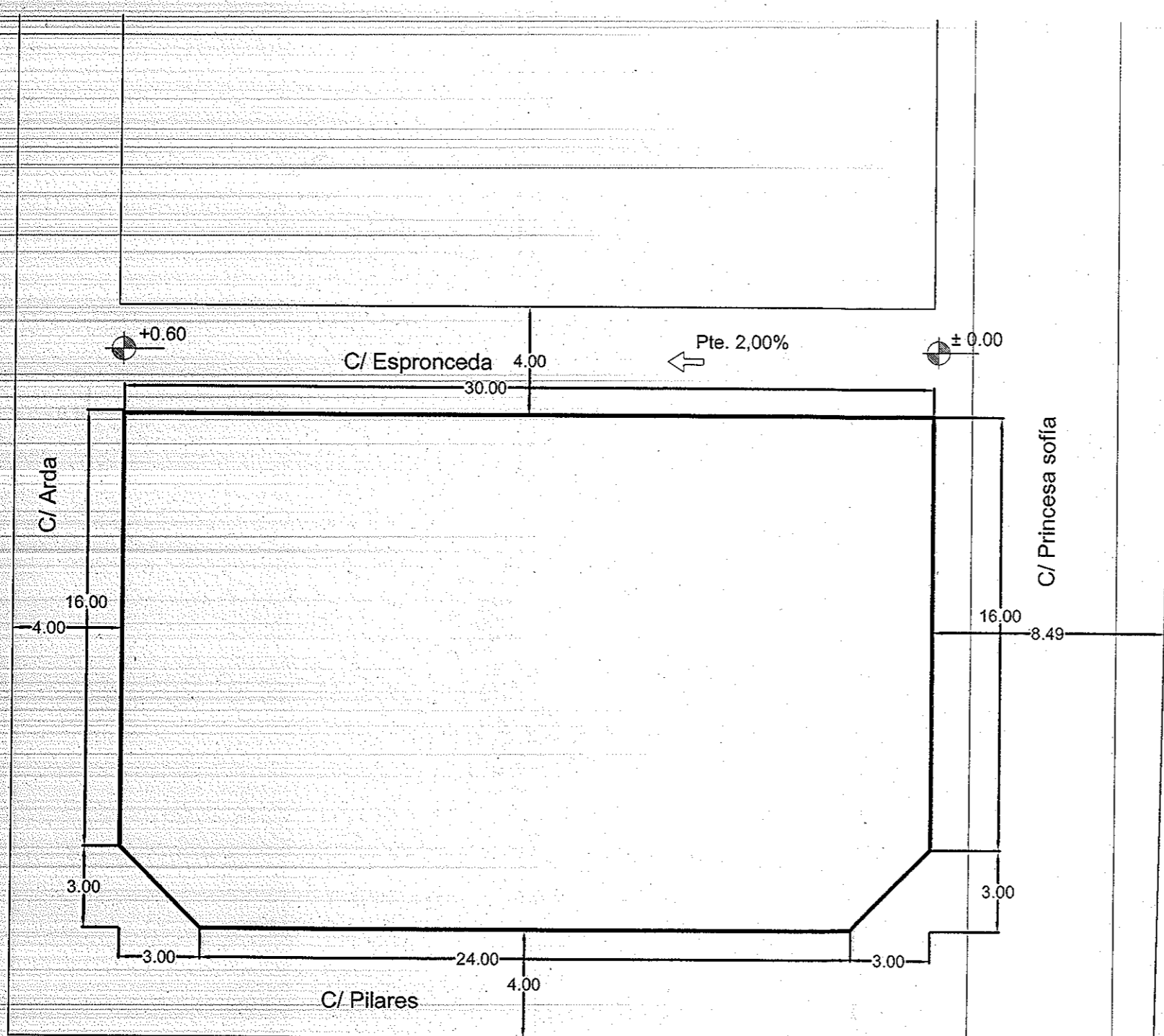
Calle Constantino 6, 1ª - 2ª  
04700 El Ejido  
Te. 950 48 44 78  
Fax. 950 48 19 95  
L\_h@telefonica.net

COA Almería. nº 4.037

Esc. plot: A3-E.1:200

Fichero CAD: Maestro.dwg





Modificaciones:  
 Leyenda de Símbolos:  
 10

- Listado de Dibujos Estudio de detalle:
- 01 Situación y delimitación del Estudio de Detalle.
  - 02 Estado actual de las propiedades.  
Delimitación Estudio de Detalle.
  - 03 Propuesta del trazado local del viario secundario.  
Alineaciones y rasantes.
  - 04 Parcelas resultantes.

**COLEGIO OFICIAL DE ARQUITECTOS DE ALMERIA**

**VISADO ESTATUTARIO**

**21 SET. 2005**

Proyecto: 39/20/2005

Proyecto: ESTUDIO DE DETALLE  
C/ ESPRONCEDA

Denominación:  
 Propuesta trazado local viario secundario.  
 Alineaciones y rasantes.

Modificación:      Nº Plano: **03**

Fecha:

Escala: **1/200**

Fecha: **Septiembre de 2005**

Situación: **C/ Espronceda, C/ Princesa Sofía, C/ Pilares y C/ Arda. El Ejido**

Propiedad: **DESARROLLO URBANISTICO DE EL EJIDO, S.L.**

Firma: **Gador Espinosa López**

Nif:

Arquitecto: **Linares Fernández, Nicolás J.**

Firma: *[Signature]*

Colegio: **COA Almería, nº 118**

Arquitecto: **Huerga Álvarez, Ignacio**

Firma: *[Signature]*

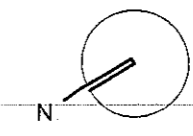
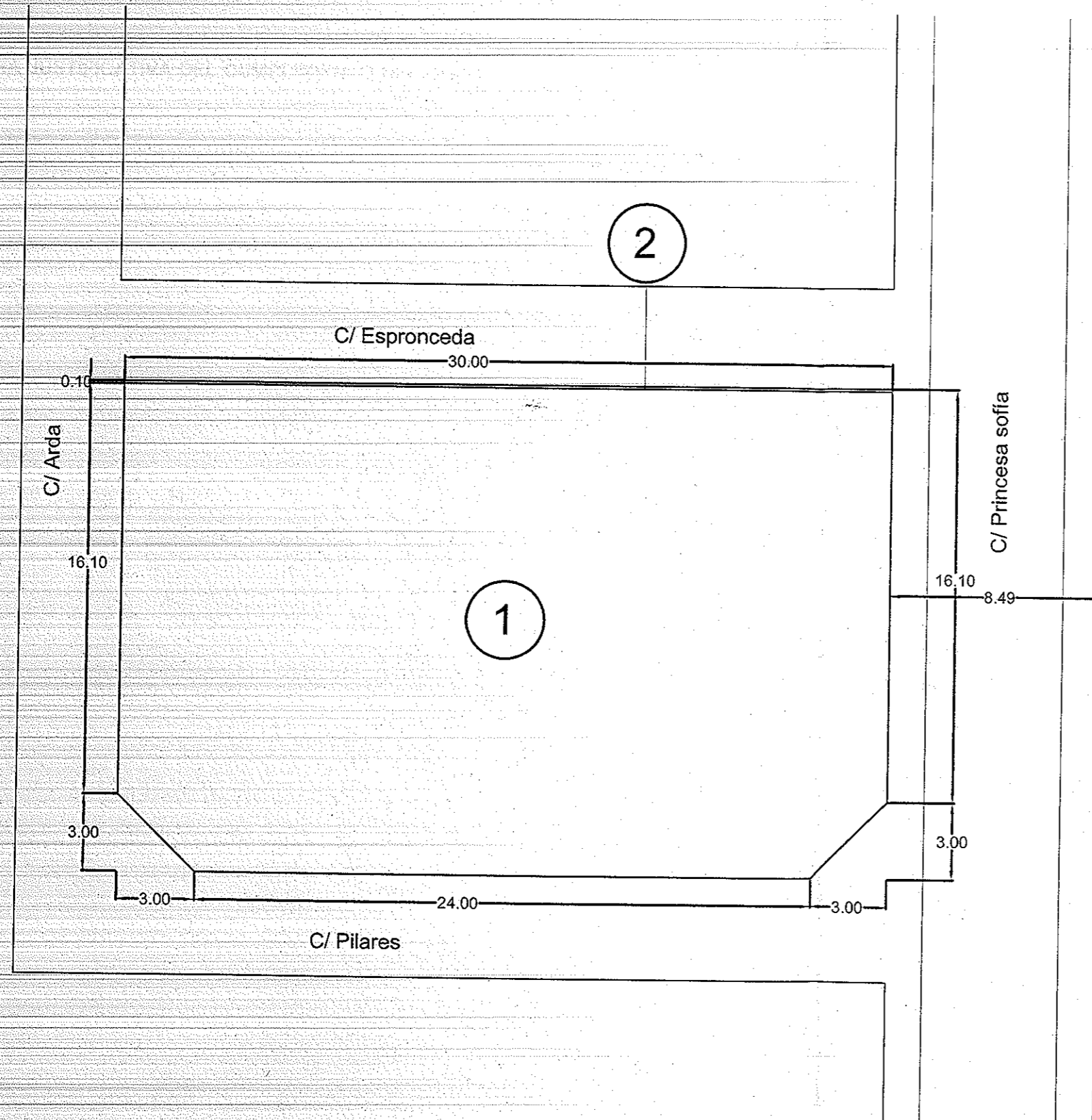
Colegio: **COA Almería, nº 3.031**

Calle Constantino 6, 1º - 2º  
 04700 El Ejido  
 Te. 950 48 44 78  
 Fax. 950 48 19 95  
 l.h@telefonica.net

**Linares & Huerga**  
 ARQUITECTOS

COA Almería, nº 4.037

Esc. plot: A3-E.1:200      Fichero CAD: Maestro.dwg



	Propiedad	Superficie
1	AYUNTAMIENTO DE EL EJIDO	560,70 M2
2	AYUNTAMIENTO DE EL EJIDO	3,00 M2
	<b>TOTAL</b>	<b>563,70 M2</b>

La propiedad 2 se incorporará a la superficie de viario municipal

Modificaciones:

Leyenda de Símbolos:

11

Listado de Dibujos Estudio de detalle:

- 01 Situación y delimitación del Estudio de Detalle.
- 02 Estado actual de las propiedades. Delimitación Estudio de Detalle.
- 03 Propuesta del trazado local del viario secundario. Alineaciones y rasantes.
- 04 Parcelas resultantes.

**COLEGIO OFICIAL DE ARQUITECTOS DE ALMERIA**

**VISADO ESTATUTARIO**

**21 SET. 2005**

° proyecto: 39/20/2005

proyecto: ESTUDIO DE DETALLE C/ ESPRONCEDA

Denominación: Parcelas resultantes.

Modificación: Nº Plano: 04

Fecha: Escala: 1/200

Fecha: Septiembre de 2005

Situación: C/ Espronceda, C/ Princesa Sofia, C/ Pilares y C/ Arda. El Ejido

Propiedad: DESARROLLO URBANISTICO DE EL EJIDO, S.L.

Firma: Gador Espinosa López

Nif:

Arquitecto: Linares Fernández, Nicolás J.  
Firma:

Colegio: COA Almería nº 118

Arquitecto: Huerga Álvarez, Ignacio  
Firma:

Colegio: COA Almería nº 3.031

Calle Constanino 6, 1º - 2º  
04700 El Ejido  
Tel. 950 48 44 78  
Fax. 950 48 19 95  
L\_h@telefonica.net

**Linares & Huerga**  
ARQUITECTOS

COA Almería nº 4.037

Esc. plot: A3-E.1203 Fichero CAD: Maestro.dwg