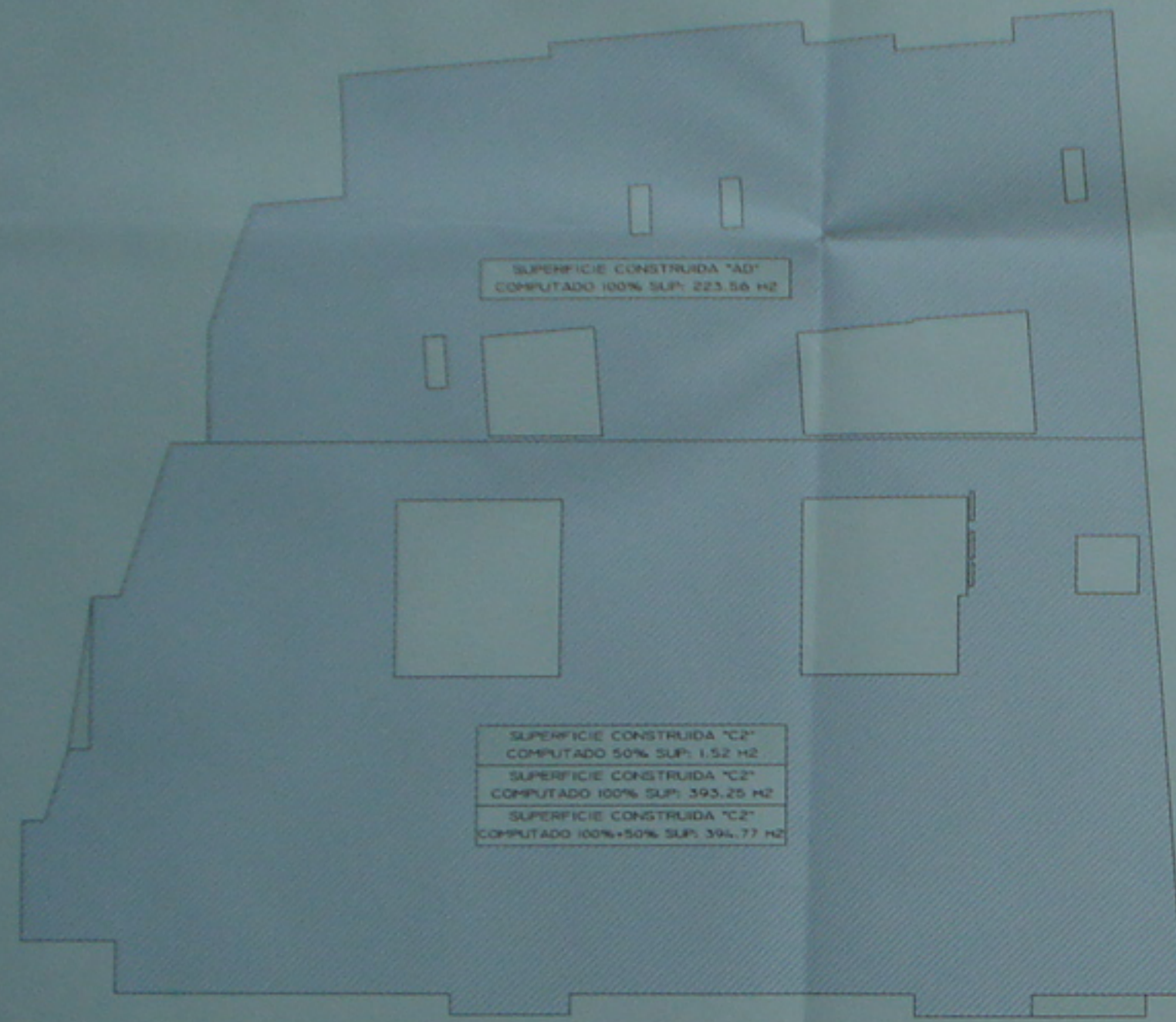


VISADO STATUTARIO
 -1 JUN 2005

DILIGENCIA: Para hacer constar que en el momento ha sido aprobado de fructuoso por EL AYUNTAMIENTO de... el día 11 de agosto de 2005. El día 20 de octubre de 2005.

PROYECTO: ESTUDIO DE DETALLE EN LAS PARCELAS B-2 Y B-2BIS DEL AMPUR-3-BA
 MODIFICADO
 PLANO: LEVANTAMIENTO TOPOGRAFICO ACOTADO DEL SOLAR ESCALA: 1/150 Nº. 02
 FECHA: ABRIL 2005 REFERENCIA: BAOIFE05
 PROMOTOR: PROMOCIONES Y CONSTRUCCIONES HERIMAR SIGLO XXI S.L.
 ARQUITECTO: MIGUEL ANGEL GONZALEZ LIROLA. CONFORME

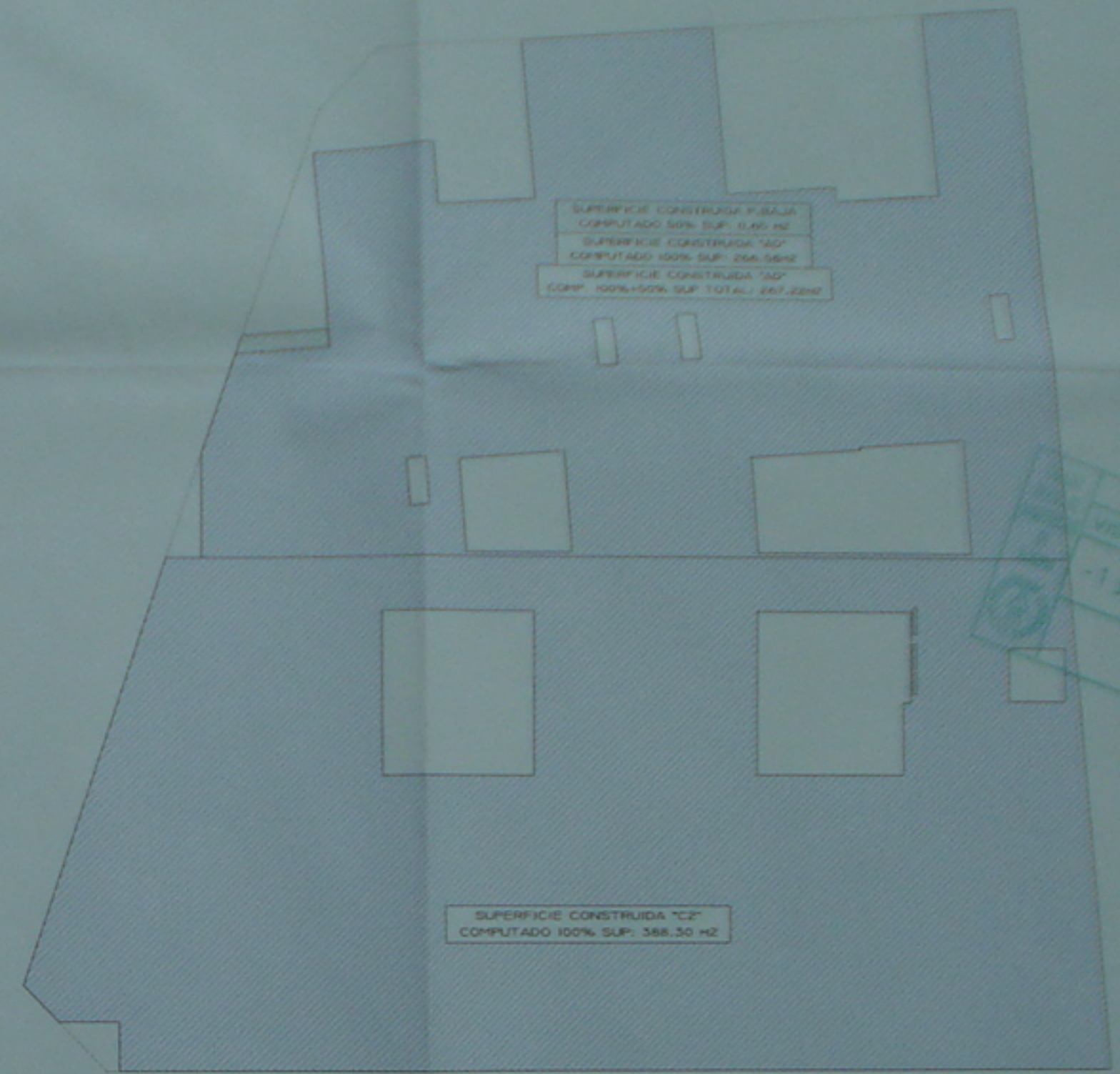


SUPERFICIE CONSTRUIDA "AD"
COMPUTADO 100% SUP: 223.56 M2

SUPERFICIE CONSTRUIDA "C2"
COMPUTADO 50% SUP: 1.52 M2
SUPERFICIE CONSTRUIDA "C2"
COMPUTADO 100% SUP: 393.25 M2
SUPERFICIE CONSTRUIDA "C2"
COMPUTADO 100%+50% SUP: 394.77 M2

SUPERFICIE CONSTRUIDA P. PRIMERA
COMP. 100%+50% SUP TOTAL: 618.55 M2

PLANTA PRIMERA



SUPERFICIE CONSTRUIDA PLANTA BAJA
COMPUTADO 50% SUP: 0.66 M2
SUPERFICIE CONSTRUIDA "AD"
COMPUTADO 100% SUP: 256.56 M2
SUPERFICIE CONSTRUIDA "AD"
COMP. 100%+50% SUP TOTAL: 257.22 M2

SUPERFICIE CONSTRUIDA "C2"
COMPUTADO 100% SUP: 388.30 M2

SUPERFICIE CONSTRUIDA PLANTA BAJA
COMPUTADO 100% SUP: 655.52 M2



D.L.

PLANTA BAJA

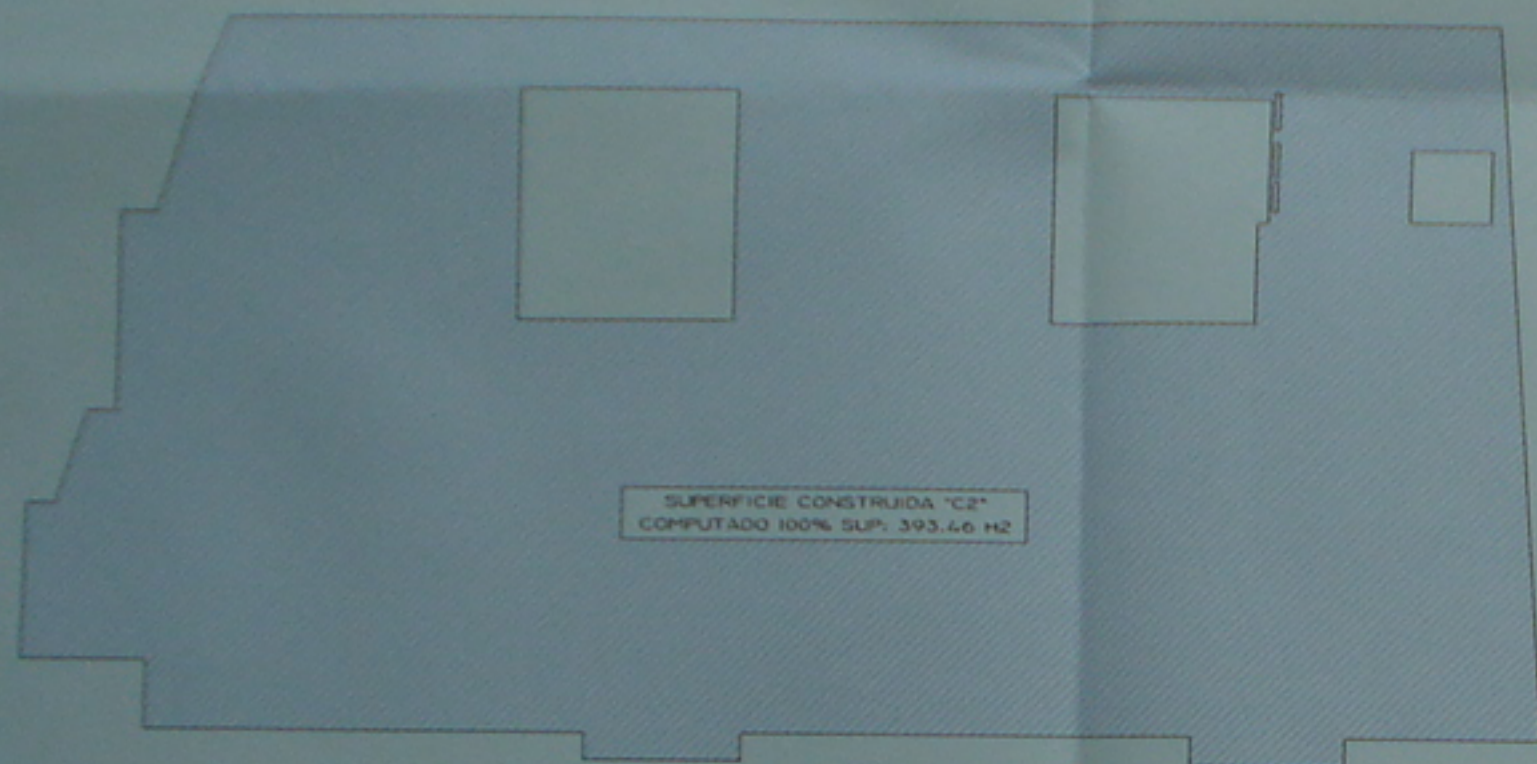
PLANTA BAJA	EDIFICACION "AD"	EDIFICACION "C2"	TOTAL	
U.A. ORDENADAS EN E.D.	267.22	205.79	473.01	U.A.H.
M2C	267.22/1=267.22	205.79/0.53=388.30	655.52	M2C

PLANTA PRIMERA	EDIFICACION "AD"	EDIFICACION "C2"	TOTAL	
U.A. ORDENADAS EN E.D.	223.56	209.22	432.78	U.A.H.
M2C	223.56/1=223.56	209.22/0.53=394.77	618.55	M2C

TOTAL				
U.A. ORDENADAS EN E.D.			1250.52	U.A.H.
U.A. PATRONALIZABLES			1541.39	U.A.H.
M2C ORDENADOS EN E.D.			1924.30	M2C

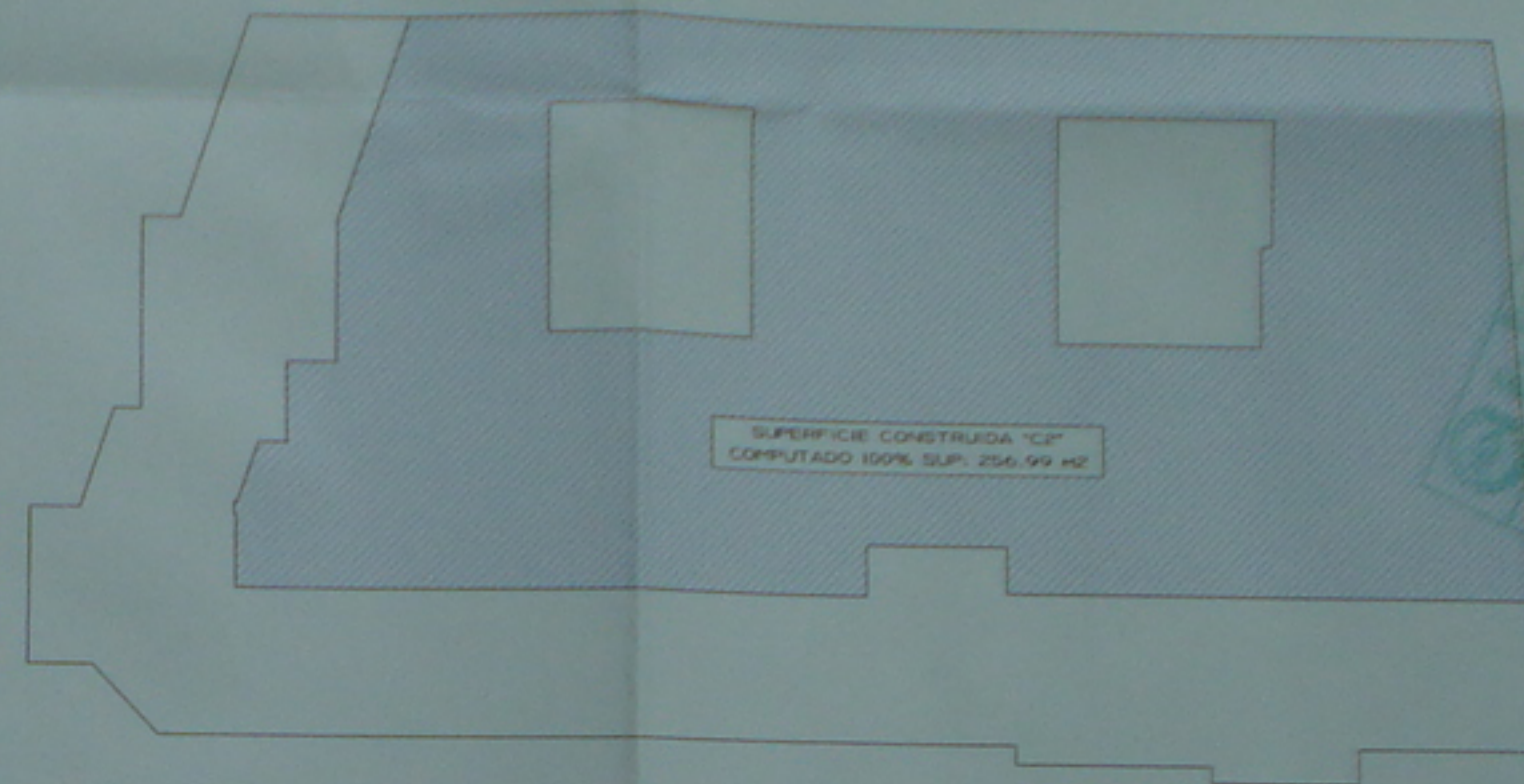
DILIGENCIA: Para hacer constar que este plano de
ordenamiento ha sido aprobado definitivamente
POR EL AYUNTAMIENTO de Ampur-3
ordenada el día 11 de Octubre de 2005
El Alcalde, 20 de Octubre de 2005
DNI: 12.123.456
M. GONZALEZ

PROYECTO: ESTUDIO DE DETALLE EN LAS PARCELAS B-2 Y B-2BIS DEL AMPUR-3-BA
MODIFICADO
PLANO: ESQUEMA DE SUPERFICIES POR PLANTAS Y U.A.H. ESCALA 1/150 Nº. 03
FECHA: ABRIL 2005 REFERENCIA: BA01FE05
PROMOTOR: PROMOCIONES Y CONSTRUCCIONES HERIMAR SIGLO XXI S.L.
ARQUITECTO: MIGUEL ANGEL GONZALEZ LIROLA. CONFORME:




PLANTA SEGUNDA

SUPERFICIE CONSTRUIDA P. SEGUNDA
COMPR. 100%+50% SUP TOTAL: 393.46 M2



PLANTA ATICO

SUPERFICIE CONSTRUIDA PLANTA ATICO
COMPUTADO 100% SUP: 256.99 M2



DECLARACION: Para hacer constar que este plano ha sido aprobado de forma definitiva por el Ayuntamiento de Ampur-3, en sesión celebrada el día 21 de Octubre de 2005. El día 20 de Octubre 2005. DOT VIC. EL SECRETARIO.

PLANTA SEGUNDA	EDIFICACION "AD"	EDIFICACION "C2"	TOTAL	
U.A. ORDENADAS EN E.D.	0.00	208.53	208.53	U.A.H.
M2C	0.00	208.53/0.55=393.46	393.46	M2C

PLANTA ATICO	EDIFICACION "AD"	EDIFICACION "C2"	TOTAL	
U.A. ORDENADAS EN E.D.	0	136.20	136.20	U.A.H.
M2C	0/1=0	136.20/0.55=256.99	256.99	M2C

TOTAL				
U.A. ORDENADAS EN E.D.			1250.52	U.A.H.
U.A. PATRIMONIALIZABLES			1341.39	U.A.H.
M2C ORDENADOS EN E.D.			1924.30	M2C

PROYECTO: ESTUDIO DE DETALLE EN LAS PARCELAS B-2 Y B-2BIS DEL AMPUR-3-BA
 MODIFICADO
 PLANO: ESQUEMA DE SUPERFICIES POR PLANTAS Y U.A.H. ESCALA 1/150 Nº. 04
 FECHA: ABRIL 2005 REFERENCIA: BA01FE05
 PROMOTOR: PROMOCIONES Y CONSTRUCCIONES HERIMAR SIGLO XXI S.L.
 ARQUITECTO: MIGUEL ANGEL GONZALEZ LIROLA. CONFORME: