


PLANO 2.- ANTECEDENTES

030

COLEGIO OFICIAL DE ARQUITECTOS DE ALMERIA 	SUP. SOLAR: 908,57 m ² VISADO ESTATUTARIO
	25 MAYO 2006

LIMITE AMPUR-13-S


PARCELA A-1
SUP. SOLAR: 313,30 m²

PARCELA F
SUP. SOLAR: 315,78 m²

CAMINO DE ROQUETAS

DE ROQUETAS

AGENCIA: Para hacer con
 el fin de ser aprobado
 POR EL AYUNTAMIENTO
 de fecha de día 20 de noviembre de 2006
 de
 Fdo. *[Signature]*
 SECRETARIA
 EL EJIDO (Almería)



E: 1/300

SUP. SOLAR: 908,57 m²

LIMITE AMPUR-13-S

SOLAR 1
SUP.: 168,80 m²

SOLAR 2
SUP.: 228,70 m²

SOLAR 3
SUP.: 231,56 m²

CAMINO DE ROQUETAS

DE ROQUETAS

PARCELAS PERTENECIENTES A
 PROMOCIONES RODRIEJIDO, S.L.
 SUP.: 460,26 m²

E: 1/300

ESTUDIO DE DETALLE

DIRECCION: CAMINO DE ROQUETAS, C/ BALEARES Y BOULEVARD EN STA. MARIA DEL AGUILA EL EJIDO
ARQUITECTOS:

PROMOTOR:

JOSE JESUS MARIN PALMERO

MANUEL MARTOS HERRERO

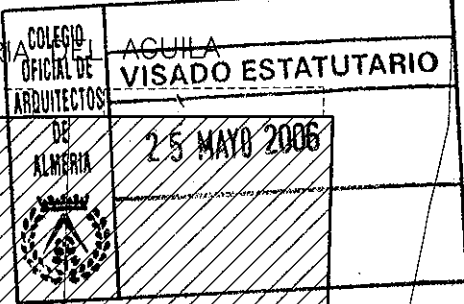
PROMOCIONES RODRIEJIDO, S.L.

PLANO 3.- CONDICIONES URBANISTICAS

PASEO DE SANTA MARIA

AGUILA VISADO ESTATUTARIO

037



*Definitivamente
20 de noviembre de 2006
7 de diciembre 2005*

URBANO DIRECTO
SUP. SOLAR: 908,57 m²
APROVECHAMIENTO: 3.682,25 ua



CALLE BALEARES



LIMITE AMPUR-13-S

AMPUR-13-S PARCELA 7CA
SUP. SOLAR: 144,48 m²
APROVECHAMIENTO: 529,56ua

AMPUR-13-S PARCELA 4
SUP. SOLAR: 315,78 m²
APROVECHAMIENTO: 1.167ua

CAMINO DE ROQUETAS

E: 1/250

ESTUDIO DE DETALLE

DIRECCION: CAMINO DE ROQUETAS, C/ BALEARES Y BOULEVARD EN STA. MARIA DEL AGUILA EL EJIDO

ARQUITECTOS:

PROMOTOR:

JOSE JESUS MARTIN SALMERO

MANUEL MARTIN TORRERO

PROMOCIONES RODRIEJIDO, S.L.