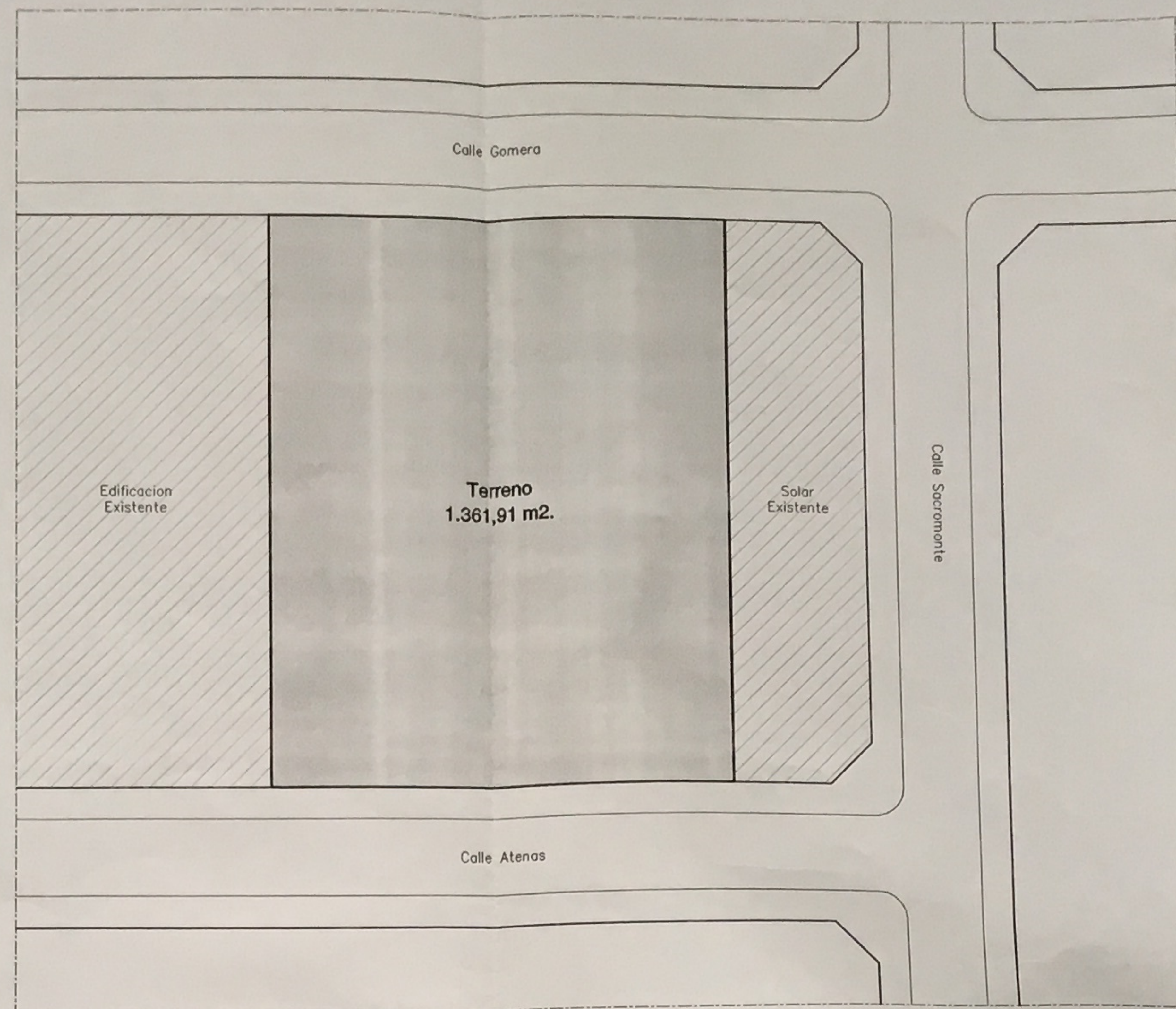


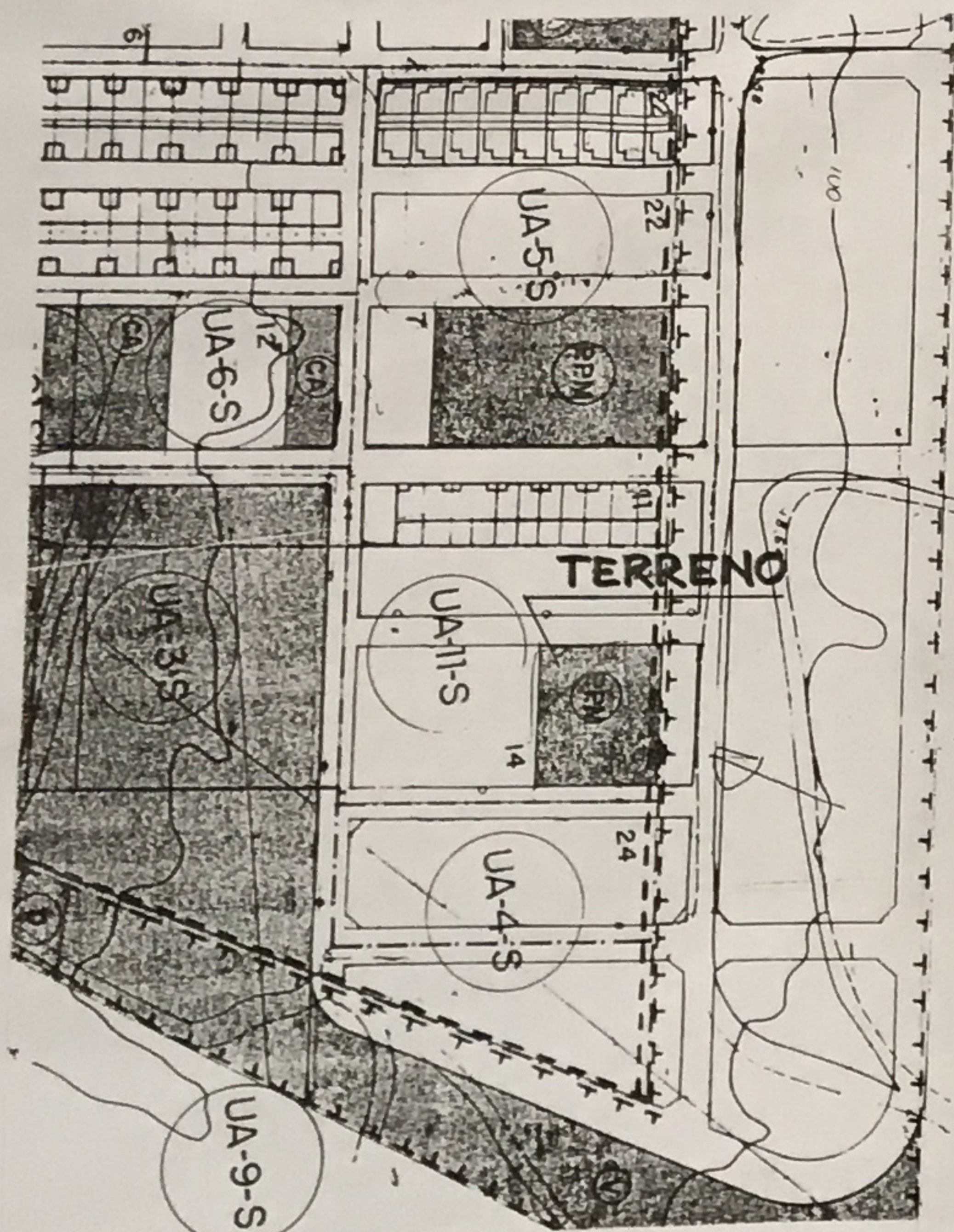
PLANO DE LOCALIZACION

ESCALA 1 : 10.000



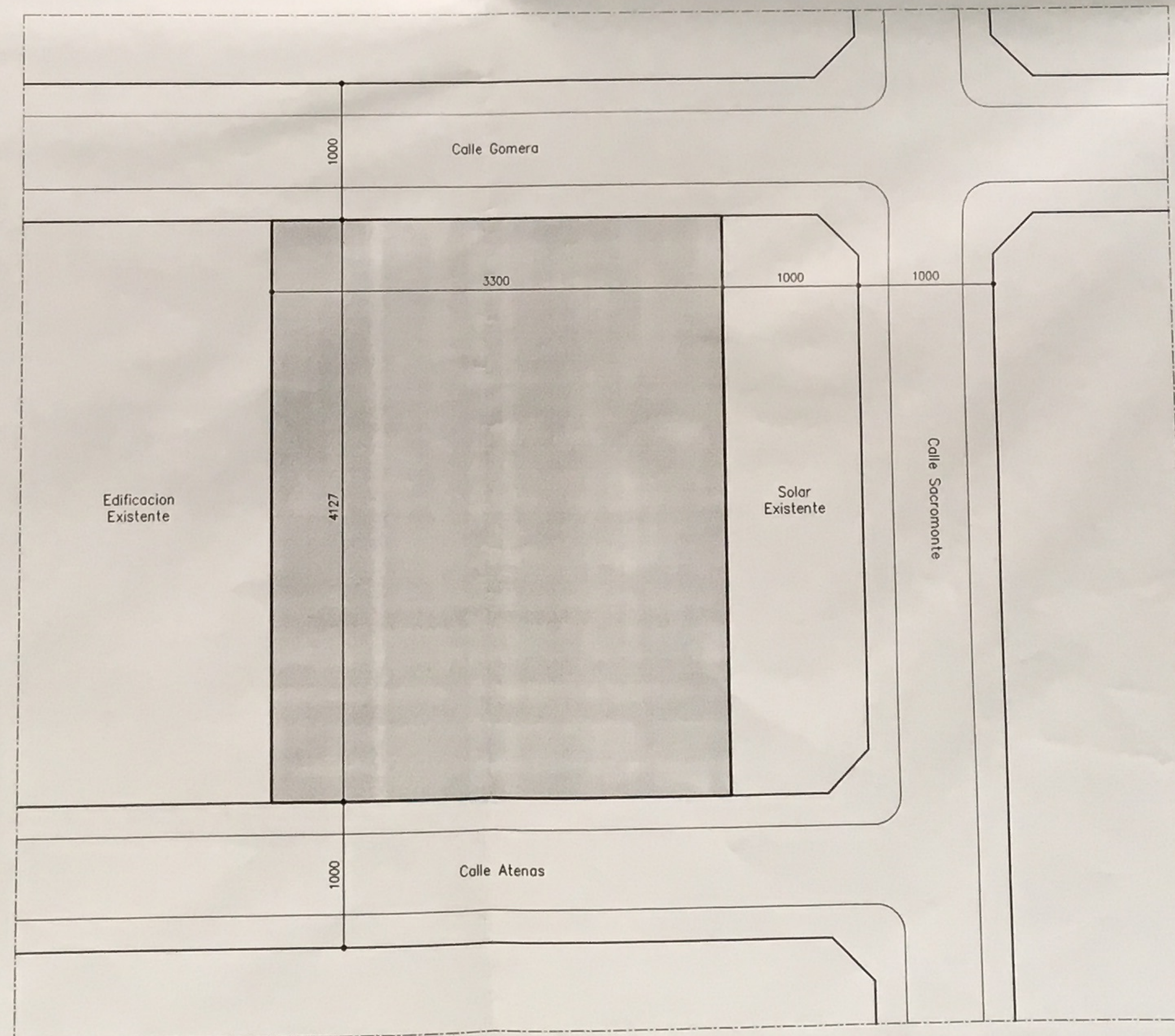
ESTADO ACTUAL

ESCALA 1 : 300



PLANO DE SITUACION

ESCALA 1 : 2.000



TERRENO ACOTADO

ESCALA 1 : 300

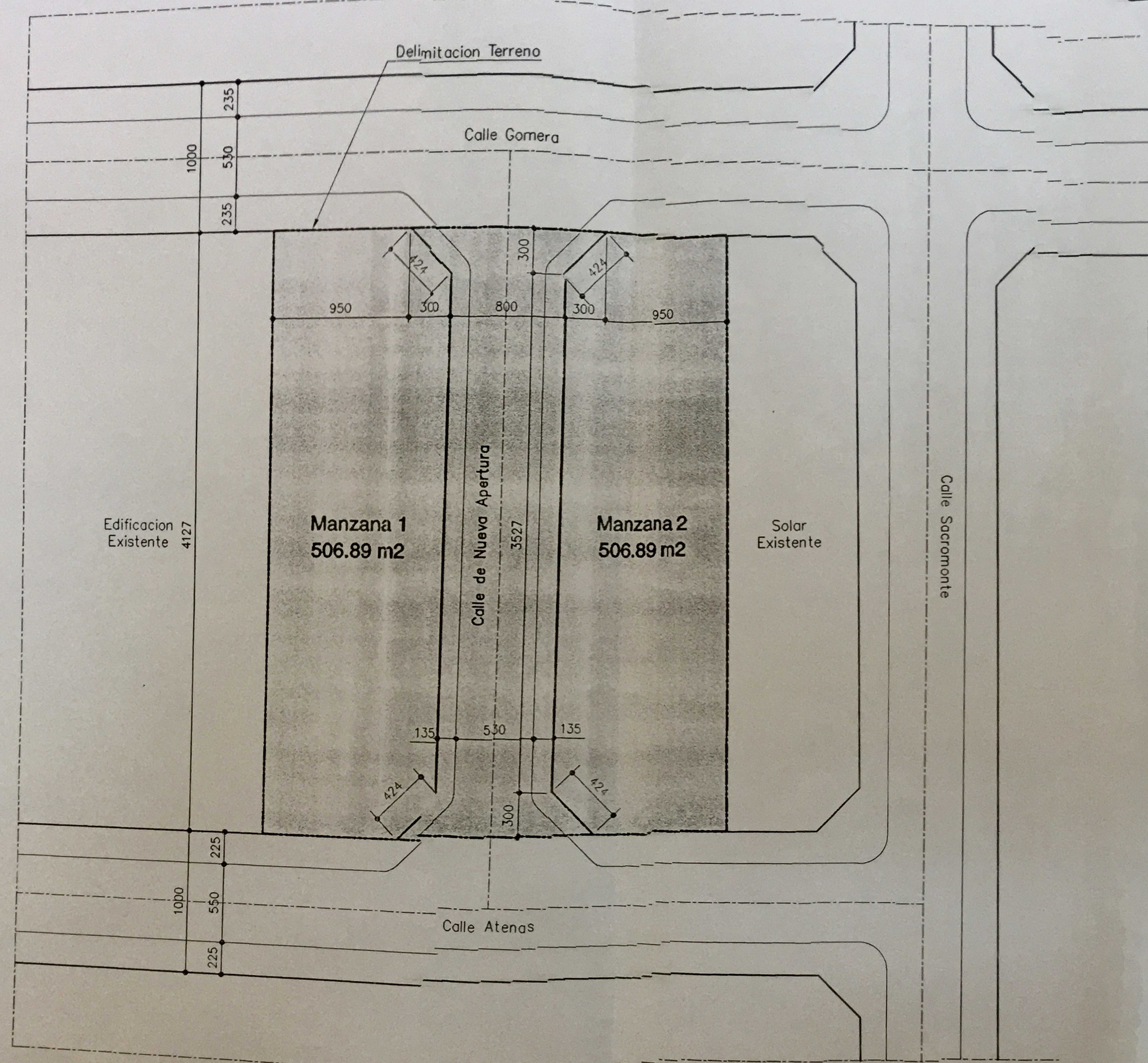


DEPENDENCIA Para hacer constar que con el presente se autoriza a D. Pedro Llorca Jimenez para que actúe en nombre del autor en la fecha indicada el día 14 de noviembre de 2002. El Sr. D. J. B. SECRETARIO.

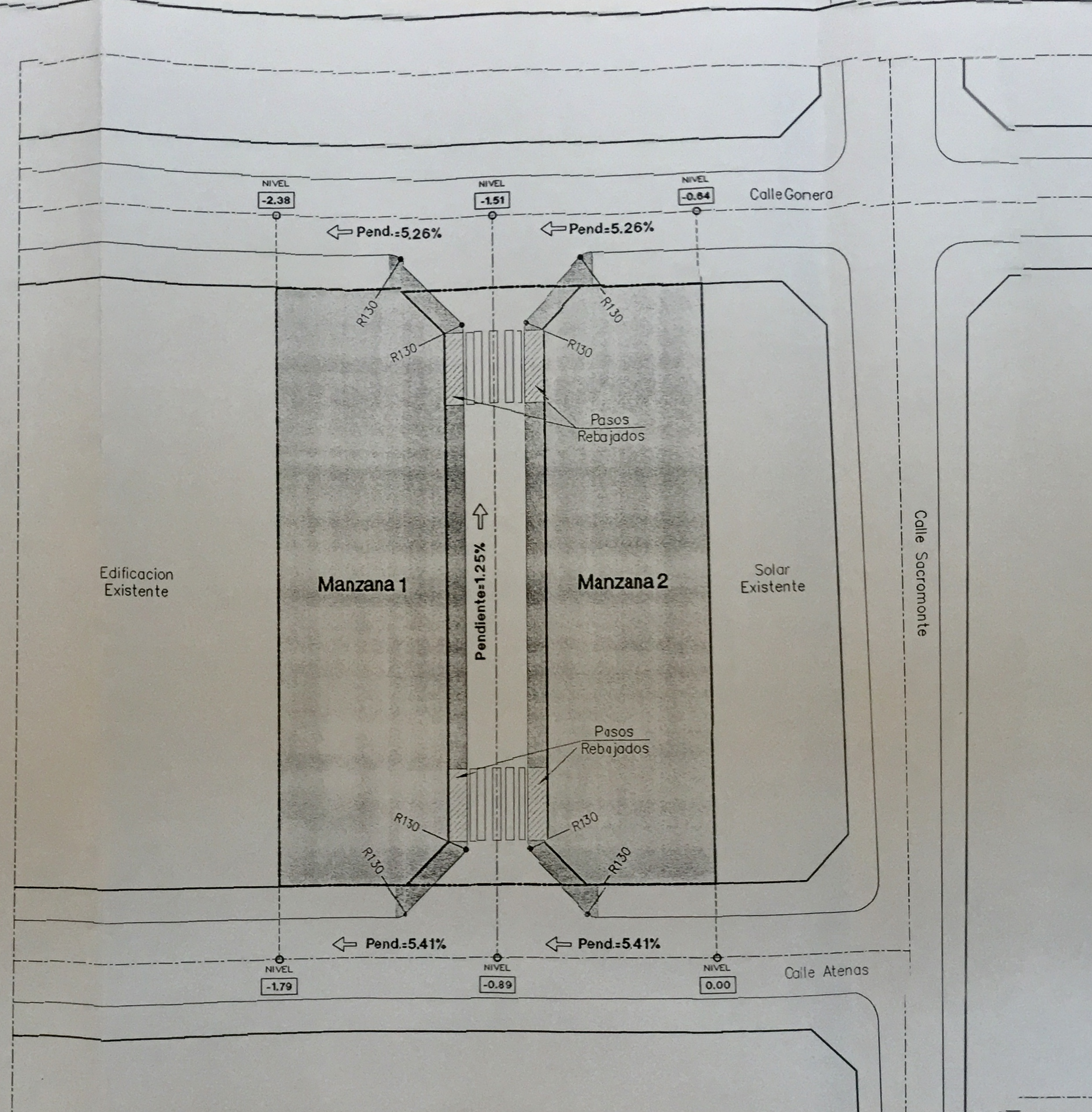
SUPERFICIE DEL TERRENO = 1.361,91 m2.

Estudio de Detalle en Sta. Maria del Aguila T.M. El Ejido (Almería)			
PLANO LOCALIZACION, SITUACION, ESTADO ACTUAL Y TERRENO ACOTADO			
DATEPLOT 07/12/01	DIBUJADO CREIN	FICHERO (CAD) SITUA	DE 2
PROPIETARIO D. JEAN BERNARD			REFERENCIA 01-RO18D
ARQUITECTO PEDRO LLORCA JIMENEZ			ESCALA VARIAS
ALMERIA, Avda. de la Estacion 2, E-D ROQUETAS DE MAR, Avda. Juan Carlos I 27, 1-B			TECNIALMERIA S.L.

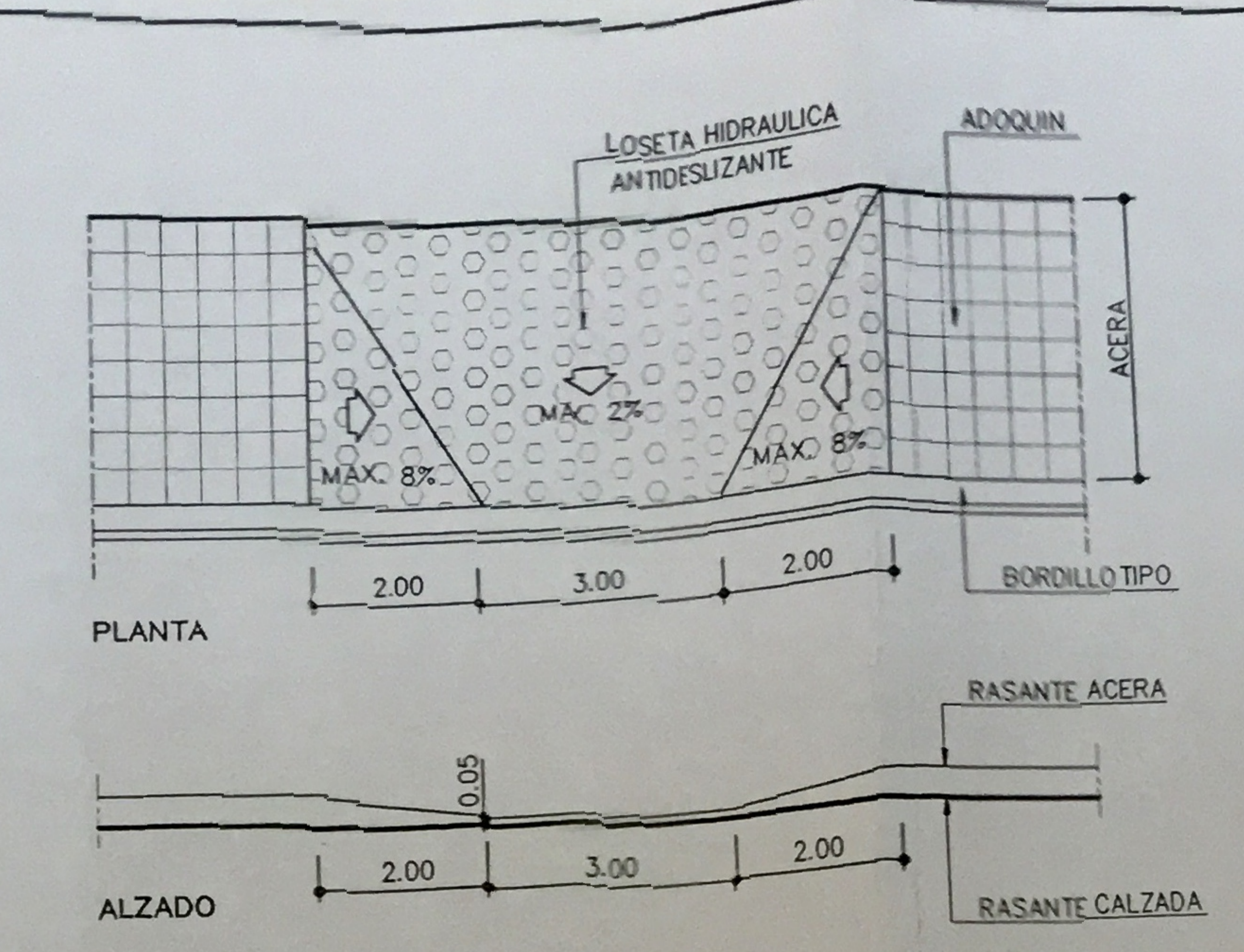
El presente documento es copia de su original del que es autor el arquitecto D. Pedro Llorca Jimenez. Su utilización total o parcial, así como cualquier reproducción o cesión a terceros, requerirá la previa autorización expresa de su autor, quedando en todo caso prohibida cualquier modificación unilateral del mismo.



PLANO de ZONIFICACION y REPLANTEO  
 ESCALA 1:300



PLANO de SEÑALIZACION y VIARIO  
 ESCALA 1:300



Supresion Bareras Arquitectonicas  
 [Paso Tipo en Recta]  
 ESCALA 1:50

COLEGIO DE INGENIEROS DE ARQUITECTOS DE ALMERIA

**COPIA**

VISADO ESTATUTARIO

24 JUL 2002

Este ejemplar es copia del documento visado en la fecha arriba indicada. (\*)

SECCION CALLE

ESCALA 1:100

CUADRO DE SUPERFICIES

DESIGNACION		SUPERFICIE
FINCAS PRIVADAS	"Manzana 1"	506,89 m <sup>2</sup> .
	"Manzana 2"	506,89 m <sup>2</sup> .
	TOTAL	1.013,78 m <sup>2</sup> .
VIALES		348,13 m <sup>2</sup> .
TOTAL PARCELA		1.361,91 m <sup>2</sup> .

DILIGENCIA: Para haber sido aprobado el presente proyecto de PLANO en sesión celebrada el día 4 de noviembre de 2002 en el Ejido, a las 11 de la mañana de 2002.

DOY FE: EL PRESIDENTE

CUADRO DE PENDIENTES

N	LONGITUD	ANCHO	PENDIENTE
N		8.00	1.25%
Calle de Nueva Apertura	51.27	10.00	5.26%
Calle Gomera	33.00	10.00	5.41%
Calle Atenas	33.00	10.00	5.41%

Estudio de Detalle en  
 Sta. Maria del Aguila T.M. El Ejido (Almeria)

PLANO 2 DE 2

ZONIFICACION, REPLANTEO, SEÑALIZACION Y VIARIO

DATEPLOT 09/01/02

DIBUJADO CREIN

FICHERO (CAD) VIARIO

REFERENCIA 01-R018D

PROPIETARIO D. JEAN BERNARD

ESCALA 1:300

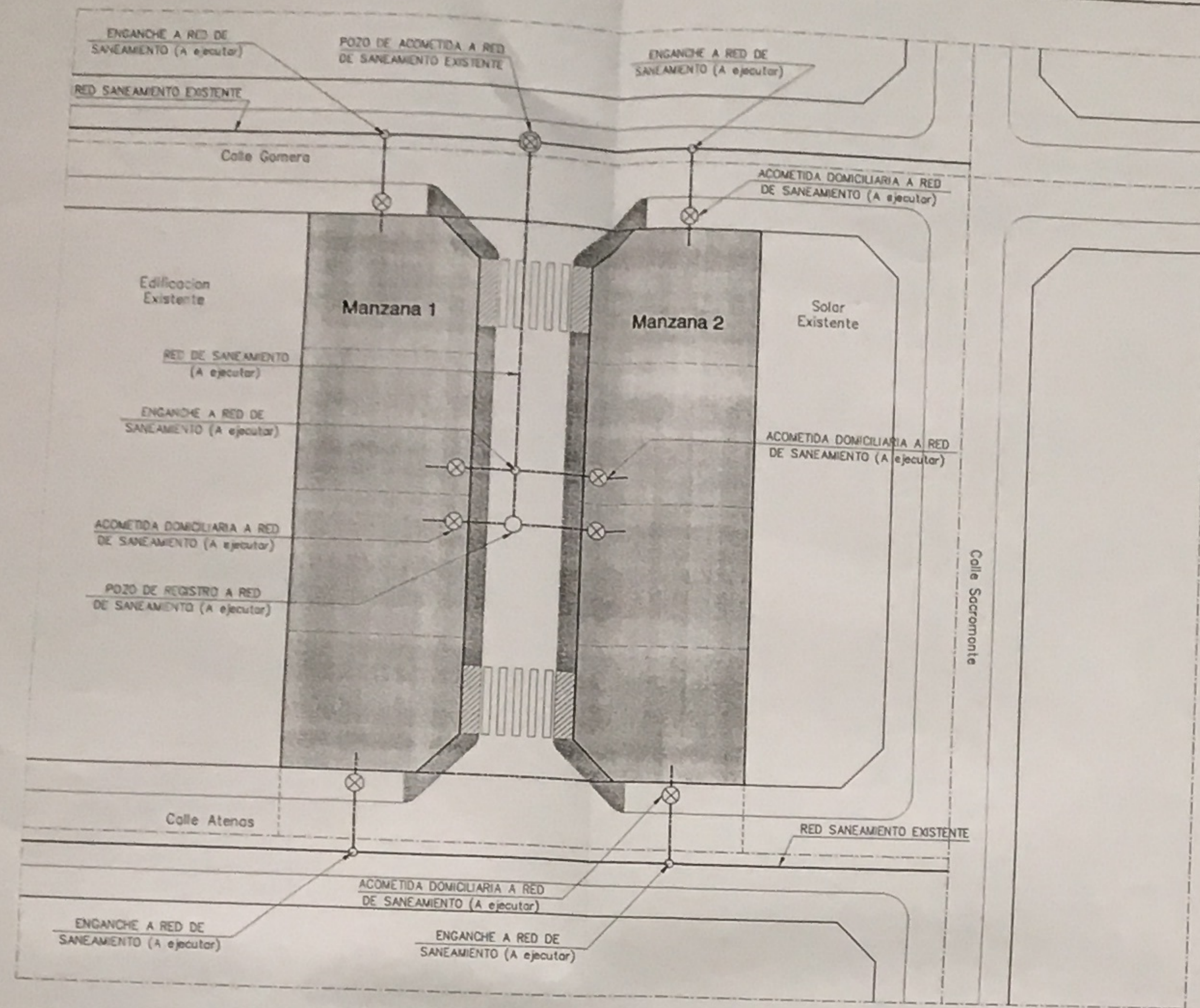
ARQUITECTO PEDRO LLORCA JIMENEZ

ALMERIA, Avda. de la Estacion 2, E-D Tf. 950.232.347 Fax. 950.232.347

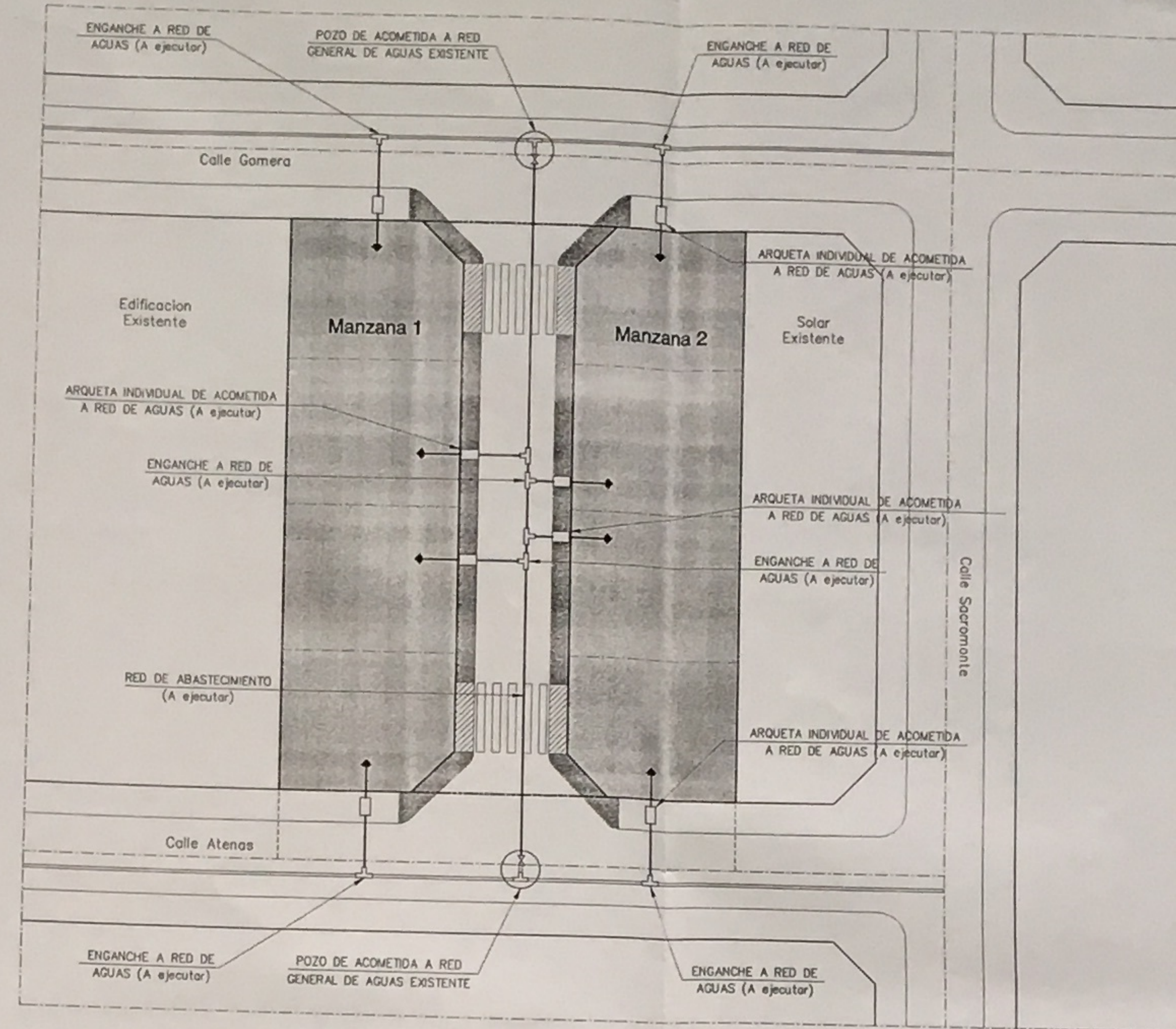
ROQUETAS DE MAR, Avda. Juan Carlos I 27, 1-B Tf. 950.320.127 Fax. 950.325.703

El presente documento es copia de su original del que es autor el arquitecto D. Pedro Llorca Jimenez. Su utilización total o parcial, así como cualquier reproducción o cesión a terceros, requerirá la previa autorización expresa de su autor, quedando en todo caso prohibida cualquier modificación unilateral del mismo.

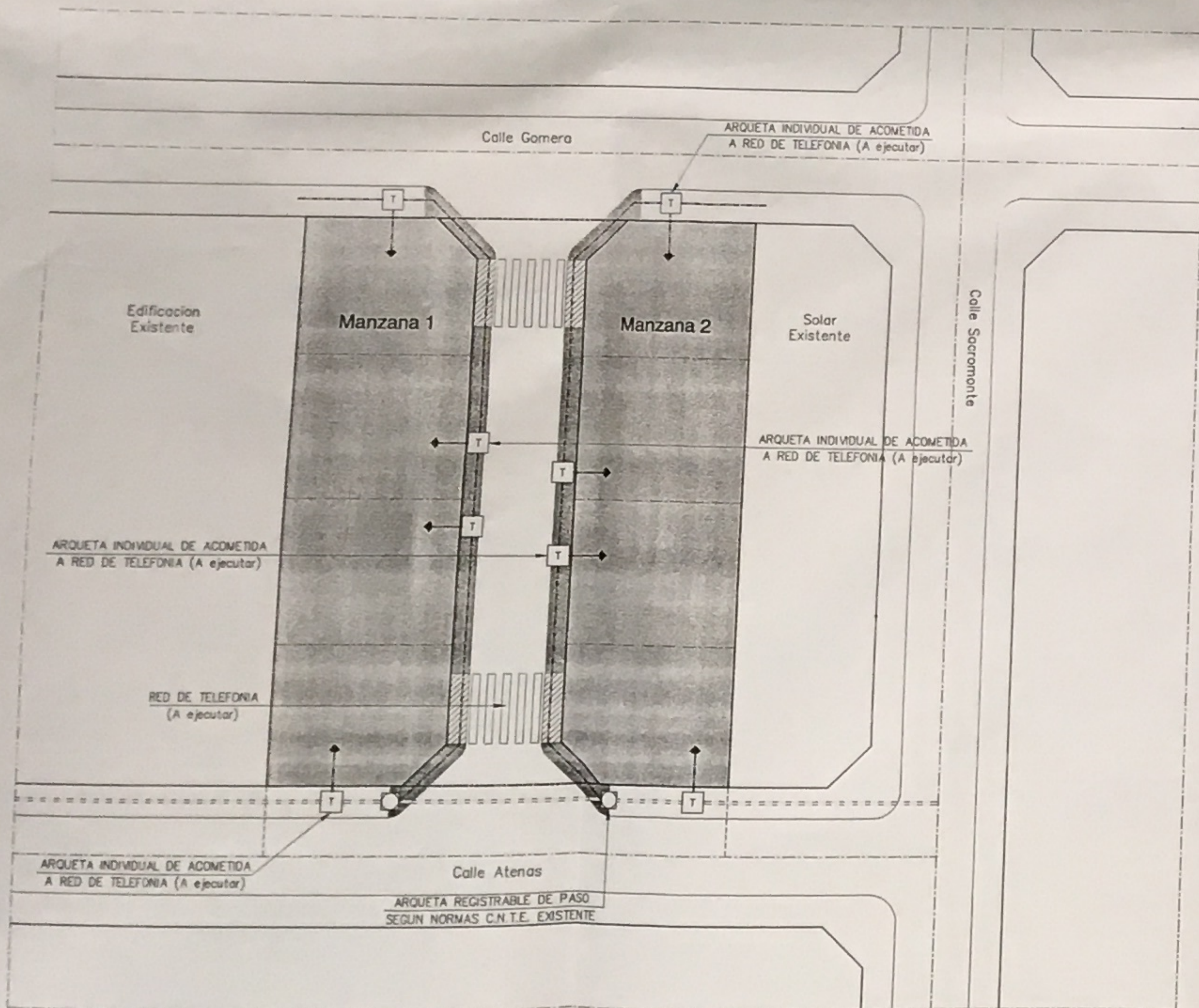
(TECNIALMERIA S.L.)



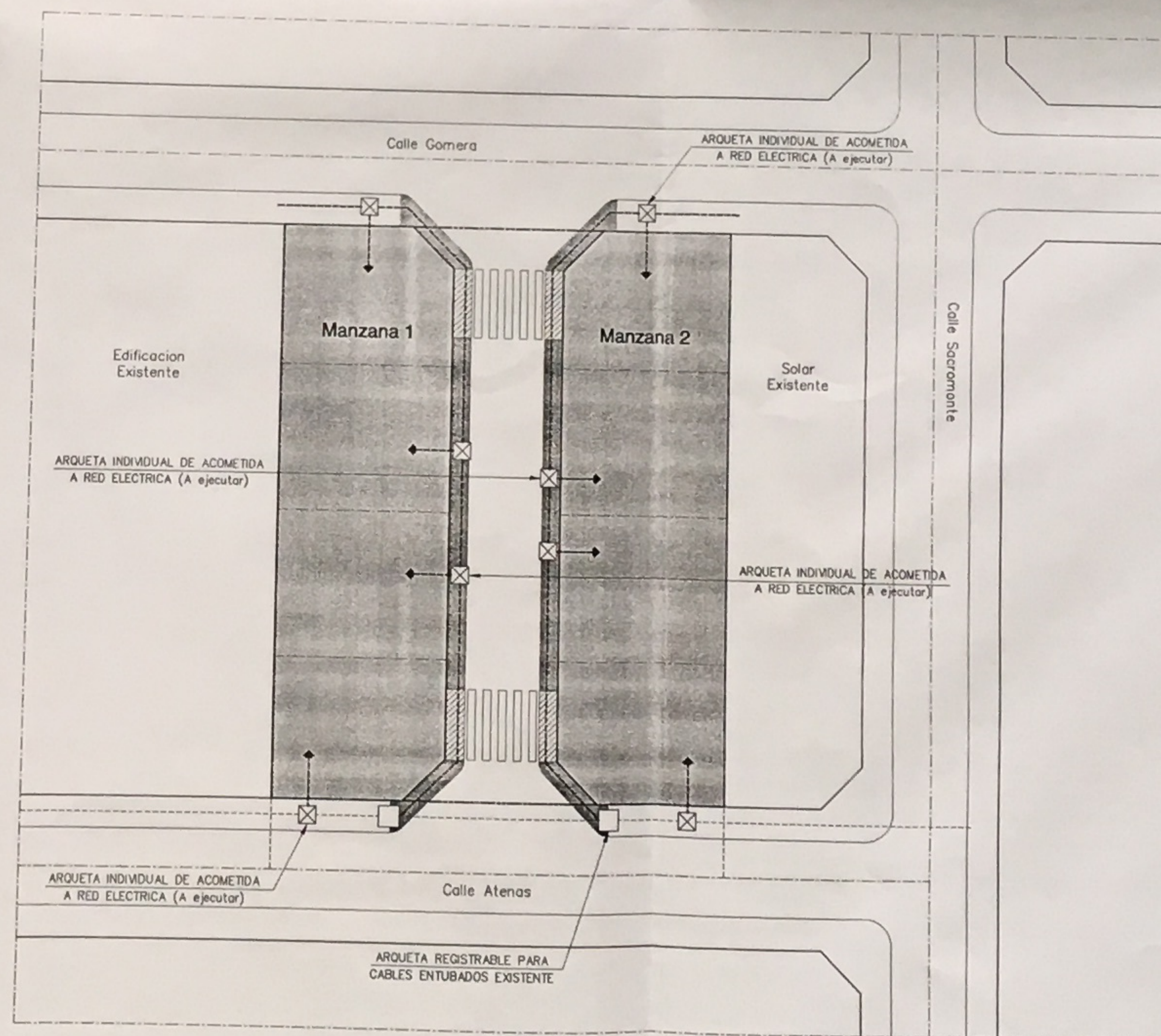
ESQUEMA de SANEAMIENTO PROYECTADO  
ESCALA 1:300



ESQUEMA de ABASTECIMIENTO de AGUA PROYECTADO  
ESCALA 1:300



ESQUEMA de TELEFONIA PROYECTADO  
ESCALA 1:300



ESQUEMA de ELECTRICIDAD PROYECTADO  
ESCALA 1:300

**LEYENDA DE SANEAMIENTO**

- == SANEAMIENTO EXISTENTE Ø 250
- SANEAMIENTO EN ZANJA NORMAL Ø 250
- ⊗ POZO DE ACOMETIDA A RED DE SANEAMIENTO EXISTENTE

**LEYENDA DE ABASTECIMIENTO DE AGUA**

- == ABASTECIMIENTO EN ZANJA EXISTENTE Ø 80
- ABASTECIMIENTO EN ZANJA NORMAL Ø 80
- ⊗ POZO DE ACOMETIDA CON LLAVE DE PASO A RED GENERAL DE AGUA EXISTENTE
- ⊕ ARQUETA DE ACOMETIDA INDIVIDUAL
- ⊕ ARQUETA INDIVIDUAL DE ACOMETIDA A RED DE AGUAS EXISTENTE

**LEYENDA DE TELEFONIA**

- LAS CANALIZACIONES Y ARQUETAS DE TELEFONIA IRAN EJECUTADAS SOBRE EL ACERADO
- CANALIZACION PARA TELEFONIA SEGUN NORMAS C.N.T.E. (2 Ø 90) EXISTENTE
- CANALIZACION PARA TELEFONIA SEGUN NORMAS C.N.T.E. (2 Ø 90)
- ⊕ ARQUETA REGISTRABLE DE PASO SEGUN NORMAS C.N.T.E. EXISTENTE
- ⊕ ARQUETA REGISTRABLE DE ACOMETIDA Ø 80X80 SEGUN NORMAS C.N.T.E.

**LEYENDA DE ELECTRICIDAD**

- CABLE ENTUBADO EN ZANJA EXISTENTE
- CABLE ENTUBADO EN ZANJA
- ⬇ ACOMETIDA INDIVIDUAL A VIVIENDA
- ⊕ ARQUETA REGISTRABLE DE ACOMETIDA INDIVIDUAL A VIVIENDA
- ⊕ ARQUETA REGISTRABLE PARA CABLES ENTUBADOS EXISTENTE

**Estudio de Detalle en**  
Sta. Maria del Aguilá T.M. El Ejido (Almería)

PLANO  
**INFRAESTRUCTURA PROYECTADA**

DE 2

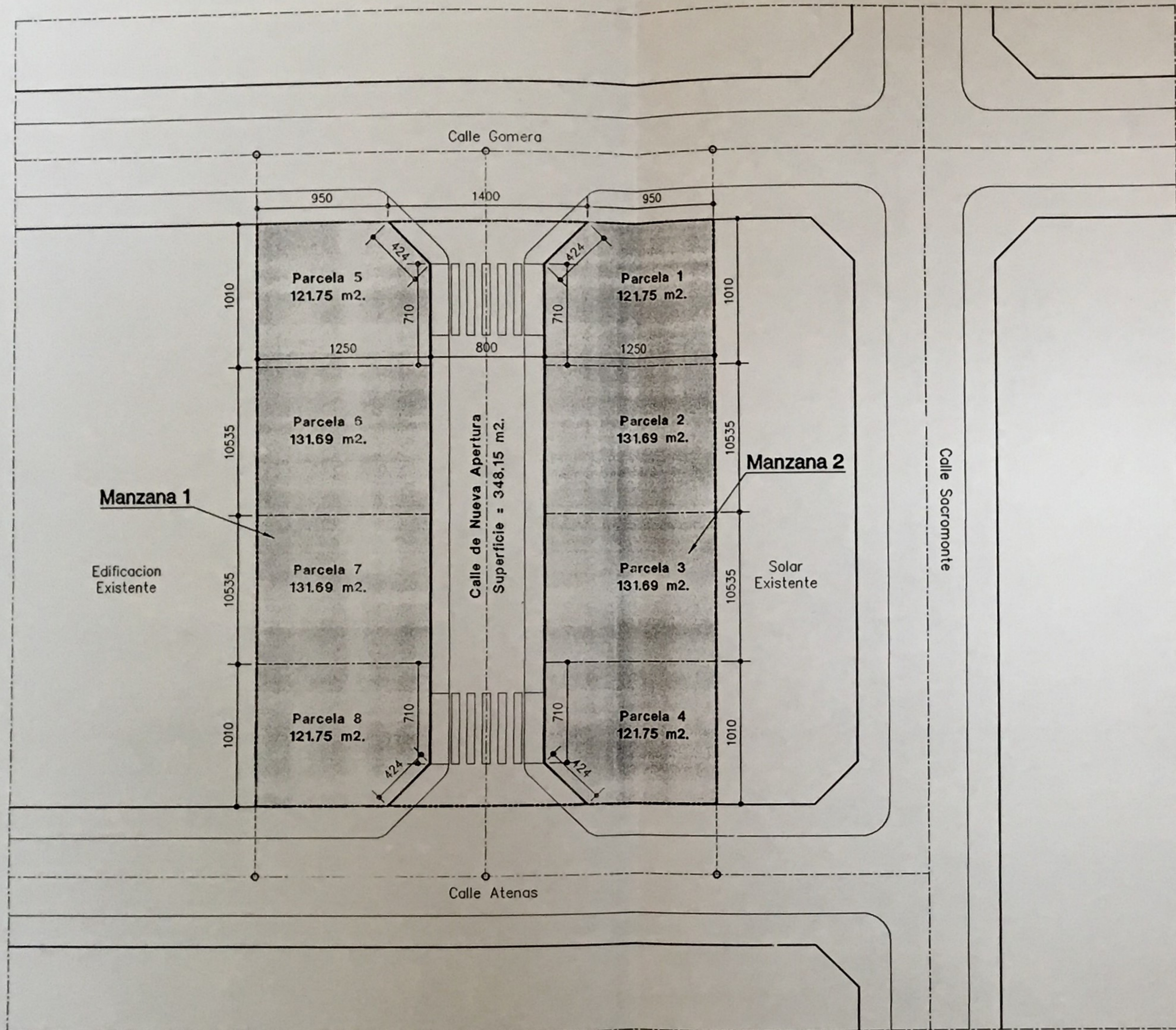
DATEPLOT: 19/03/02 | DIBUJADO: CREIN | FICHERO (CAD): INFRAESTRUCTURA | REFERENCIA: 01-R01BD

PROPIETARIO: D. JEAN BERNARD | ESCALA: 1:300

ARQUITECTO: PEDRO UJORCA JIMENEZ | TECNIAERMA S.L.

ALMERIA, Avda. de la Estacion 2, E-D | 11 950.252.308, Tlx: 950.192.347  
ROQUETAS DE MAR, Avda. Juan Carlos I 27, 1-B | 11 950.320.127, Fax: 950.335.703

El presente documento es copia de su original del que es autor el arquitecto D. Pedro Ujorca Jimenez. Su utilizacion total o parcial, así como cualquier reproducción o copia o fotocopia, requiere la previa autorizacion expresa de su autor, quedando en todo caso prohibida cualquier modificación posterior del mismo.



PLANO de PARCELACION

ESCALA 1:300

COPIA  
 VISADO ESTATUTARIO  
 24 JUL. 2002 (\*)  
 Este ejemplar es copia del documento visado en la fecha arriba indicada. (\*)

DILIGENCIA: Para hacer constar que este documento ha sido aprobado *definitivamente* POR EL AYUNTAMIENTO PLENO, en sesión celebrada el día *4 de noviembre de 2002* El Fido, a *14 de noviembre de 2002*  
 DOY FE!  
 EL SECRETARIO.

Estudio de Detalle en  
 Sta. Maria del Aquila T.M. El Ejido (Almeria)

PLANO  
**PARCELACION**

**2b**  
 DE 2

DATEPLOT 18/07/02	DIBUJADO CREIN	FICHERO (CAD) PARCELACION
----------------------	-------------------	------------------------------

REFERENCIA  
01-R018D

PROPIETARIO  
**D. JEAN BERNARD**

ESCALA  
1:300

ARQUITECTO **PEDRO LLORCA JIMÉNEZ**  
 ALMERIA, Avda. de la Estacion 2, E-D Tf. 950.202.300, Fax 950.232.347  
 ROQUETAS DE MAR, Avda. Juan Carlos I 27, 1-B Tf. 950.320.127, Fax 950.325.703

[TECNIALMERIA S.L.]

El presente documento es copia de su original del que es autor el arquitecto D. Pedro Llorca Jimenez. Su utilización total o parcial, así como cualquier reproducción o cesión a terceros, requerirá la previa autorización expresa de su autor, quedando en todo caso prohibida cualquier modificación unilateral del mismo.