

SITUACION



Escala= 1:10,000.

DILIGENCIA: Para hacer constar que este documento, ha sido aprobado **DEFINITIVAMENTE** POR EL AYUNTAMIENTO PLENO, en sesión celebrada el día 2 DE MAYO DE 2007

El Ejido, a 5 de SEPTIEMBRE de 2008

AYUNTAMIENTO DE EL EJIDO

AREA DE URBANISMO, INFRAESTRUCTURA Y P.M.S.

PLANO DE : PERMUTA DE TERRENOS

NUCLEO : EJIDO SUR Y SANTO DOMINGO

(Do. ANA Ma CALLEJON GIMENEZ Y D. SANTOS JOSE GARBIN MARTINEZ)



PLANO Nº

1/1

Nº EXPTE: 89/97

FECHA: SEPTIEMBRE 1997

ESCALA: 1:500/1:100

REFERENCIA: 058/97

El Topografo Municipal

Arquitecto Municipal

El Jefe Area

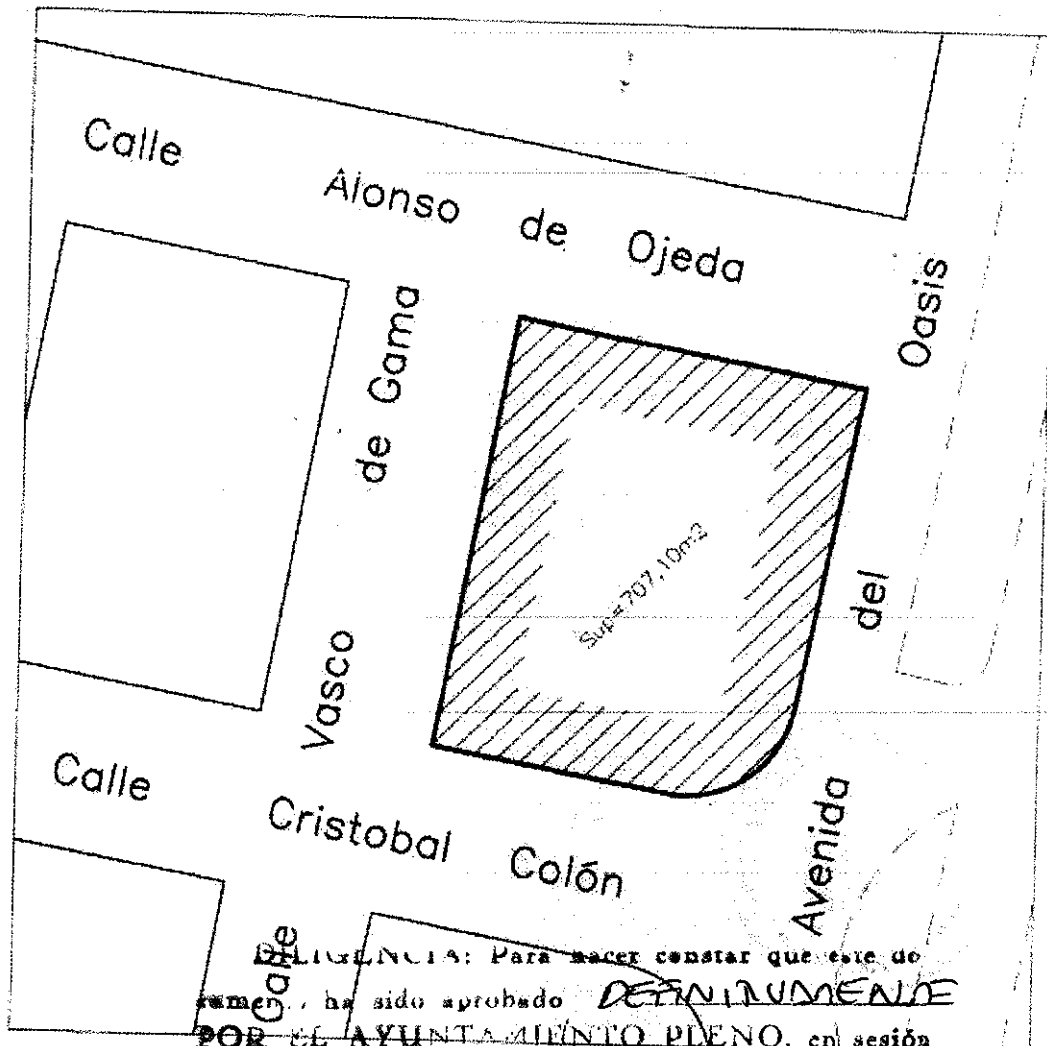
[Handwritten signature]

[Handwritten signature]

[Handwritten signature]

Propiedad Particular
Superficie: 707,10m²

034




DECLARACION: Para hacer constar que este documento ha sido aprobado **DEFINITIVAMENTE** POR EL AYUNTAMIENTO PLENO, en sesión

Escala= 1:500

celebrada el día **2 DE MAYO DE 2007**

El Plido, a **5 de SEPTIEMBRE de 2008**

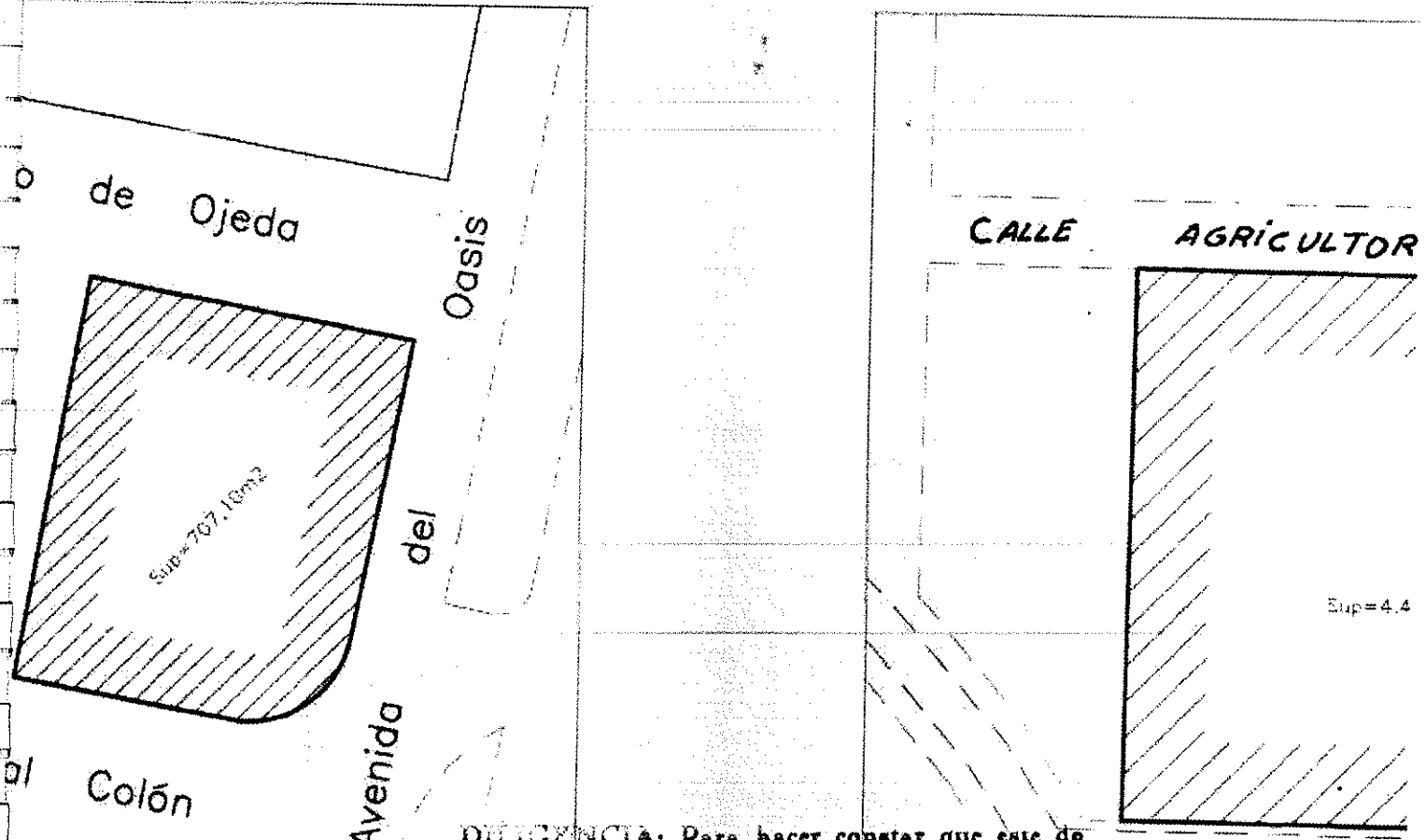
YOY FEI
Propiedad Municipal
Finca No. 750 del L.I.B. (Partes)
Superficie: 904,78m²



Escala= 1:100

ular
0m2

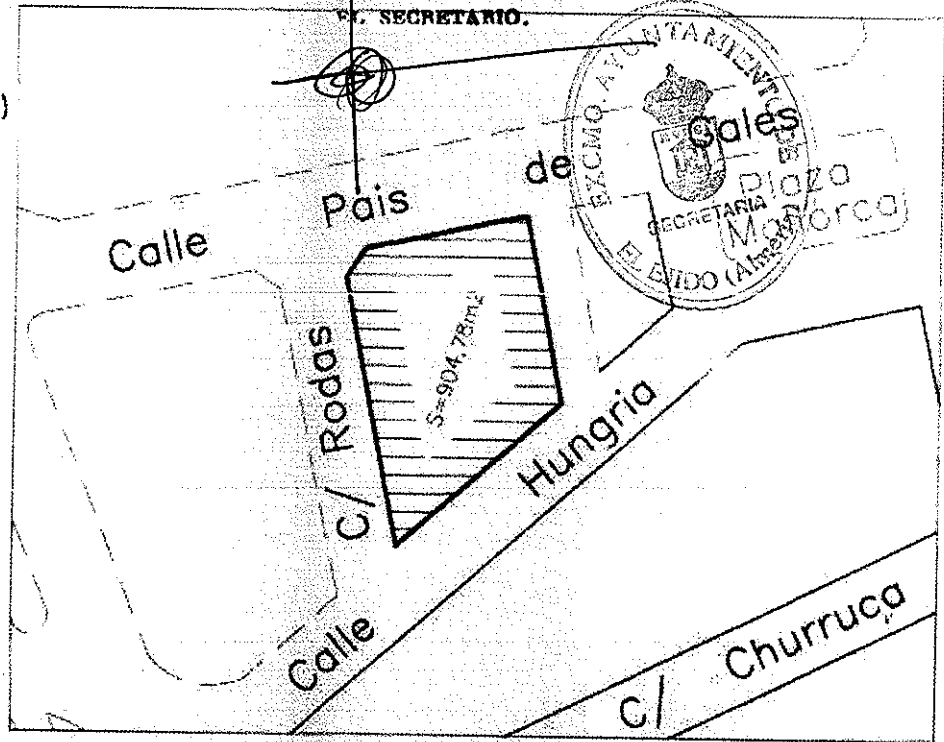
Propiedad Municipal 35
Finca Na 723 del L.I.B.
Sup: 4.413,15m2



DILIGENCIA: Para hacer constar que este documento ha sido aprobado **DEFINITIVAMENTE** POR EL AYUNTAMIENTO PLENO, en sesión celebrada el día **2 DE MAYO DE 2007**

El Ejido, a **5** de **SEPTIEMBRE** de **2008**
 DOY FE: **11.500**

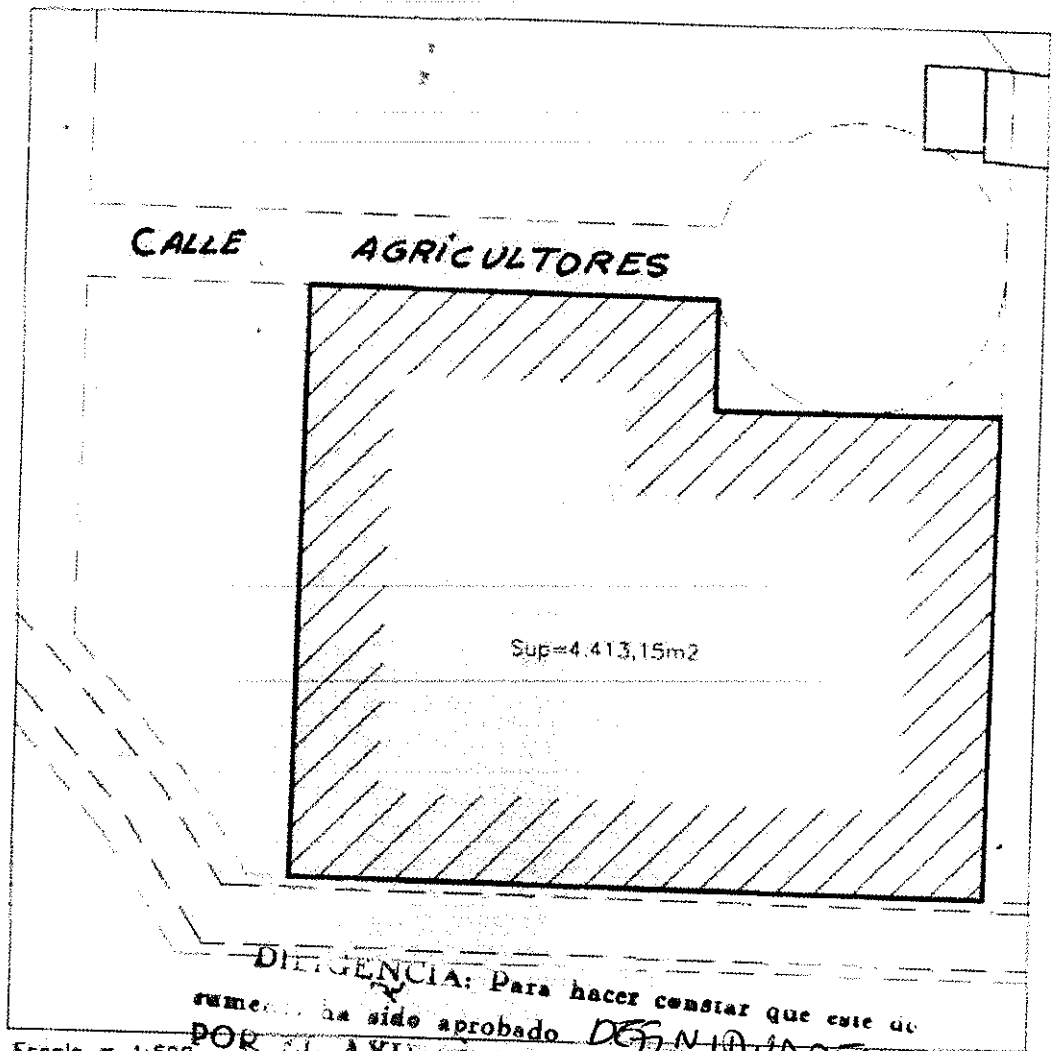
Propiedad Municipal
 Finca Na 750 del L.I.B. (Parcela)
 Superficie: 904,78m2



Escala= 1:100

Propiedad Municipal
Finca No 723 del L.I.B.
Sup: 4.413,15m²

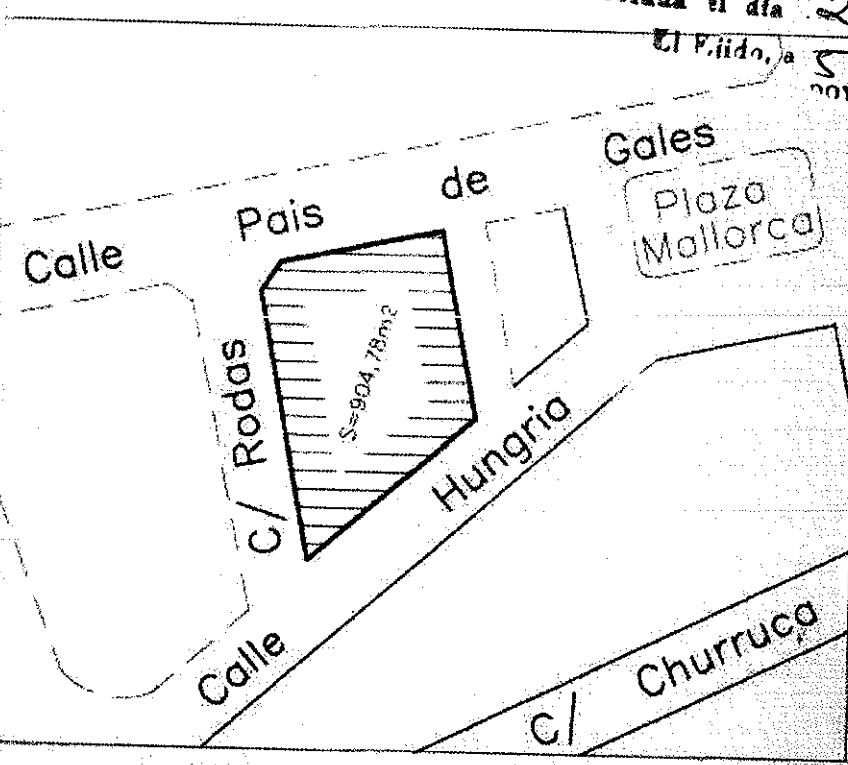
030



DIAGNOSTICO: Para hacer constar que este documento ha sido aprobado **DEFINITIVAMENTE** POR EL AYUNTAMIENTO PLENO, en sesión celebrada el día **2 DE MAYO DE 2007** en el Ejido, a **5** de **SEPTIEMBRE** de 2008

Escala = 1:500

SECRETARIO



1:100