


*Escobar* *Rodriguez*

ALMERIA  
 VISADO ESTATUTARIO  
 - 2 SET. 1998  
 E. 1/2000

**SITUACION**



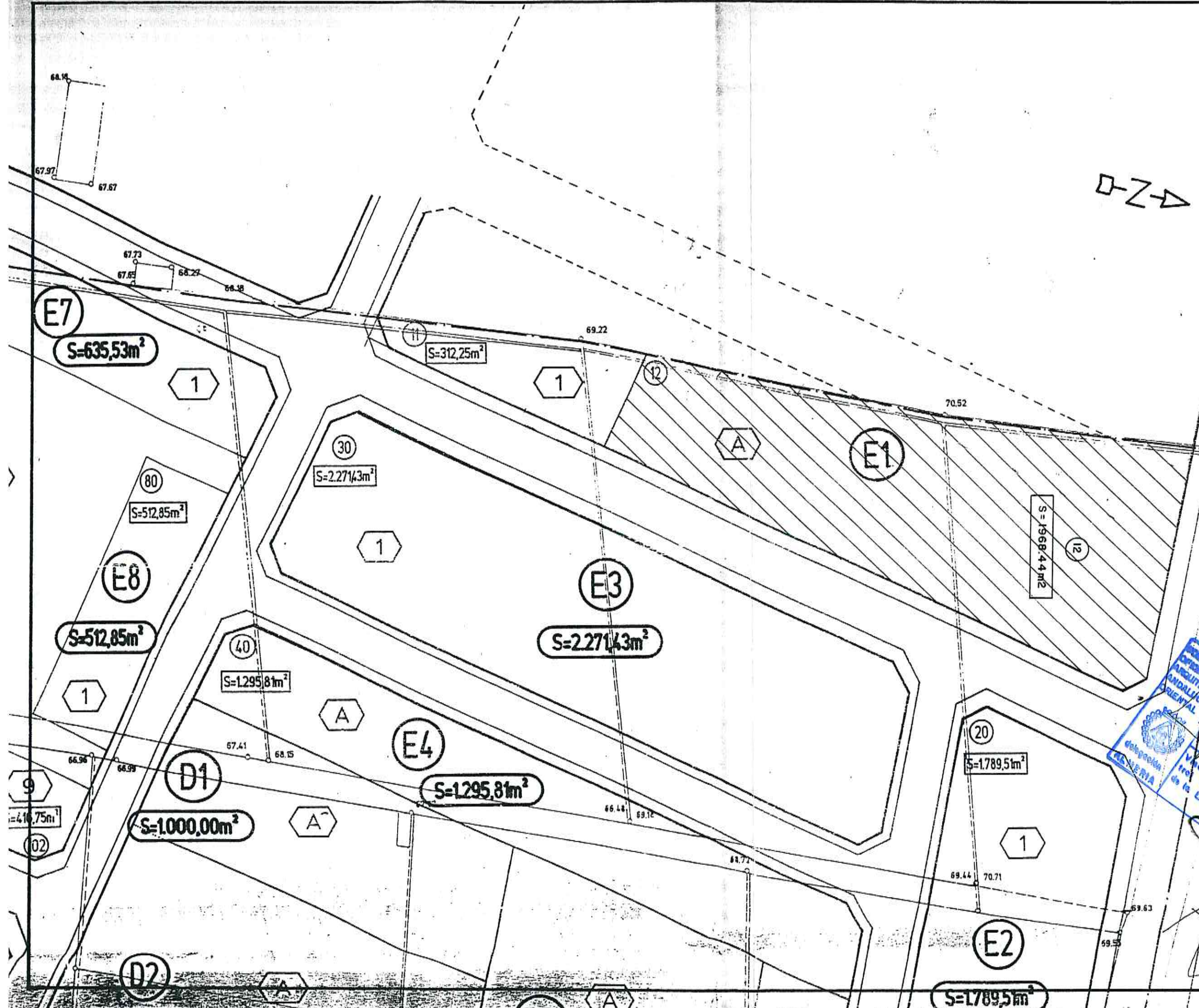
**ESTUDIO DE DETALLE SOBRE LA PARCELA EN P. PARCIAL S1-EN, EL EJIDO.**

PROPIETARIO: MURGIS S.A.  
 ARQUITECTOS: Jose Manuel Gutierrez Cadiñanos  
 Francisco Escobar Perez  
 Gador Rodriguez Martin  
 Julio 1998



2

E 1/500



ORDENACION DEL PLAN PARCIAL

ESTUDIO DE DETALLE SOBRE LA PARCELA E1  
P. PARCIAL S1-EN, EL EJIDO.

PROPIETARIO: MURGIS S.A.  
ARQUITECTOS: Jose Manuel Gutierrez Cadifanoso  
Francisco Escobar Perez  
Gador Rodriguez Martin

Julio 1998





P: 20/10/98

LINDERO UA25-ES

S = 1955.32 M2

MURGIS S.A.

UA-25-EN

71.12 LINDE

70.48 LINDE

70.34 LINDE

69.64 LINDE

69.42 LINDE

A. HUELMO

69.50 LINDE

69.27 LINDE

68.55 LINDE

COLEGIO OFICIAL de ARQUITECTOS ANDALUCIA ORIENTAL  
 delegación ALMERIA

VISADO ESTATUTARIO  
 19 OCT. 1998


Visado de Documento de Planeamiento urbanístico de la Ley del 13 y 1783

*[Handwritten signatures]*

3

AMBITO DEL ESTUDIO DE DETALLE

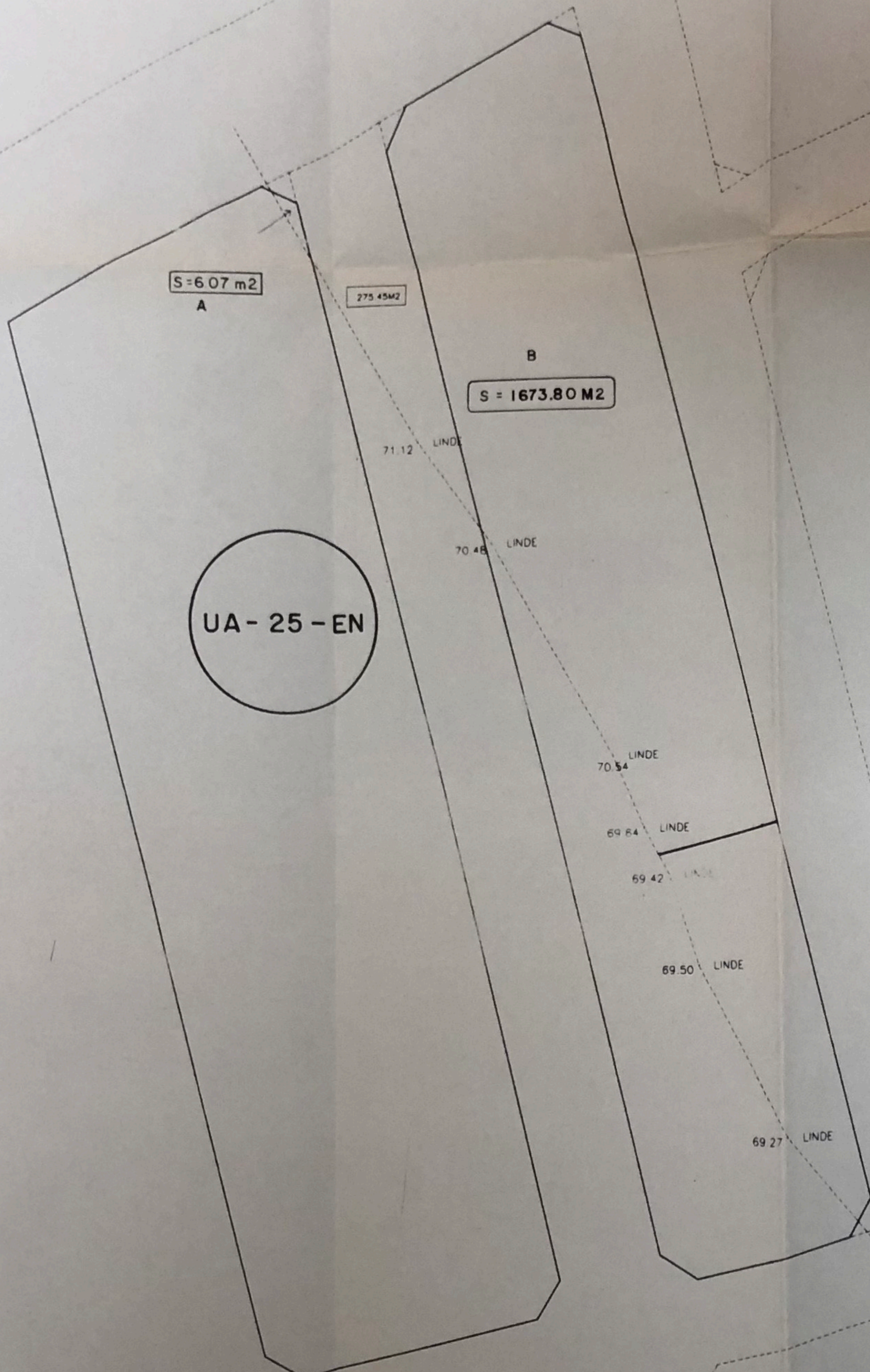
E. 1/500



ESTUDIO DE DETALLE SOBRE LA PARCELA E1  
 P. PARCIAL S1-EN, EL EJIDO.  
 PROPIETARIO: MURGIS S.A.  
 ARQUITECTOS: Jose Manuel Gutierrez Cadifanos  
 Francisco Escobar Perez  
 Gádor Rodriguez Martin  
 Julio 1998



P: 20/10/98



COLEGIO OFICIAL de ARQUITECTOS ANDALUCIA ORIENTAL  
 VISADO ESTATUTARIO  
 19 OCT. 1998  
 Visado de Documento de Planeamiento sin control urbanístico según artos 228,3 y 170,3 de la Ley del Suelo.  
 delegación ALMERIA

*Handwritten signatures and initials*

**4**

PLANO DE ORDENACION PROPUESTO EN EL ESTUDIO DE DETALLE E 1/500



**ESTUDIO DE DETALLE SOBRE LA PARCELA E1**  
**P. PARCIAL S1-EN, EL EJIDO.**  
 PROPIETARIO: MURGIS S.A.  
 ARQUITECTOS: Jose Manuel Gutierrez Cadifanos  
 Francisco Escobar Perez  
 Gador Rodriguez Martin  
 Julio 1998